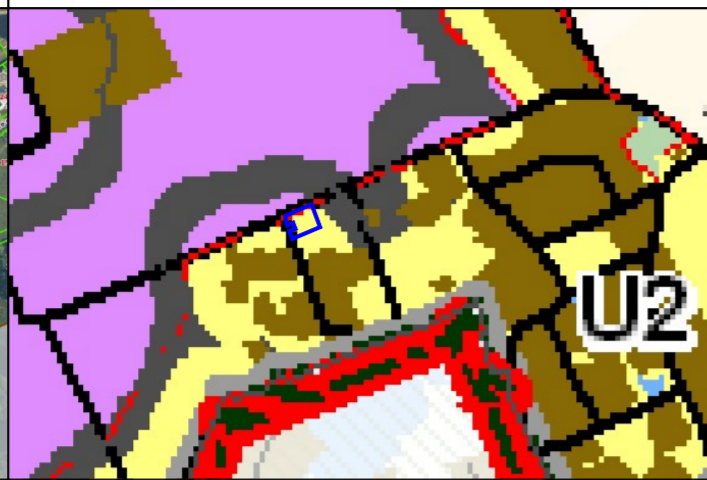


IŠTRAUKA IŠ KADASTRO ŽEMĖLAPIO

IŠTRAUKA IŠ BENDROJO PLANO

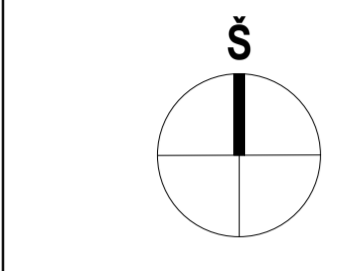


DUOMENYS APIE ŽEMĖS SKLYPĄ:

ADRESAS: KAUNO R. SAV., DOMEIKAVOS SEN., ŠAKIŲ K., DREBULIŲ G. 17, KAD. NR.5217/0014:650 DOMEIKAVOS K.V. REGISTRO NR.: 44/111932
 BŪDAS: GYVENAMOSIOS TERITORIJOS
 POBŪDIS: MAŽAAUKŠČIŲ GYVENAMŲJŲ NAMŲ STATYBOS
 PLOTAS: 0.2486 HA

REGLAMENTŲ APRAŠOMOJI LENTELE

Teritorijos (jos dalies) Nr.	Žemės sklypo (jo dalies) Nr.	Žemės sklypo (jo dalies) plotas, m²	Teritorijos naudojimo reglamentas											Papildomi reglamentai			
			teritorijos naudojimo tipas	pagrindinė žemės naudojimo paskirtis	kitos paskirties žemė (KT)	vienbučių ir dvibučių gyvenamųjų pastatų teritorijos (G1, -93%) Susisiekimo ir inžinerinių tinklų koridorių teritorijos (I2, -7%)	leidžiamasis pastatų aukštis, m	leidžiamasis užstatymo tankis, %	leidžiamasis užstatymo intensyvumas	užstatymo tipas	galimi žemės sklypų dydžiai: mažiausi, m² / didžiausi, m²	priklausomųjų želdynų ir želdinių teritorijų dalys, %	pastatų aukštų skaičius	statinių paskirtys	papildomi reikalavimai/apribojimai	servitutai	
-	1	~814	Vienbučių ir dvibučių gyvenamųjų pastatų teritorija (GV)	kitos paskirties žemė (KT)	Vienbučių ir dvibučių gyvenamųjų pastatų teritorijos (G1, -93%) Susisiekimo ir inžinerinių tinklų koridorių teritorijos (I2, -7%)	8.5 / -	-	30	0.4	Kitas užstatymas - vienas arba du atskiri stovintys vienbučiai gyvenamieji namai (kt) / -	~814	~814	25 / - (ne mažiau kaip 190 kv. m)	1-2.5	Vieno buto pastatai; papalbinio ūkio pastatai	1. Melioruotą žemės ir melioracijos statinių apsaugos zonos (VI skyrius, antrasis skirsnys); 2. Elektros tinklų apsaugos zonos (III skyrius, ketvirtasis skirsnys); 3. Elektroninių ryšių tinklų elektroninių ryšių infrastruktūros apsaugos zonos (III skyrius, vienuoliktasis skirsnys); 4. Kelių apsaugos zonos (III skyrius, antrasis skirsnys); 5. Skritulinių duplekčių apsaugos zonos (III skyrius, ketvirtasis skirsnys); 6. Aerodromo apsaugos zonos (III skyrius, pirmasis skirsnys).	1. (21) Kiti servitutai - laisvai važiuoti transporto priemonėmis, naudoti požeminį tinklą (darniniais daktais) 811 (223) Servitutas - laisvai važiuoti, apsaugoti požeminę, arduomenis komunikacijas (darniniais daktais) vienoje zonoje - 0.6 ha. Kb servitutas (neapribotai), laisvai važiuoti ir apsaugoti požeminę apsaugą per sklypą. Ne 44-11-457-10-456-17-456-18 (Kad. Nr. 5217/0014:650). Kad. Nr. 5217/0014:704, Kad. Nr. 5217/0014:687, Kad. Nr. 5217/0014:688A, Kad. Nr. 5217/0014:688B, Kad. Nr. 5217/0014:688C, Kad. Nr. 5217/0014:688D, Kad. Nr. 5217/0014:688E, Kad. Nr. 5217/0014:688F, Kad. Nr. 5217/0014:688G, Kad. Nr. 5217/0014:688H, Kad. Nr. 5217/0014:688I, Kad. Nr. 5217/0014:688J, Kad. Nr. 5217/0014:688K, Kad. Nr. 5217/0014:688L, Kad. Nr. 5217/0014:688M, Kad. Nr. 5217/0014:688N, Kad. Nr. 5217/0014:688O, Kad. Nr. 5217/0014:688P, Kad. Nr. 5217/0014:688Q, Kad. Nr. 5217/0014:688R, Kad. Nr. 5217/0014:688S, Kad. Nr. 5217/0014:688T, Kad. Nr. 5217/0014:688U, Kad. Nr. 5217/0014:688V, Kad. Nr. 5217/0014:688W, Kad. Nr. 5217/0014:688X, Kad. Nr. 5217/0014:688Y, Kad. Nr. 5217/0014:688Z.
-	2	~841	Vienbučių ir dvibučių gyvenamųjų pastatų teritorija (GV)	kitos paskirties žemė (KT)	Vienbučių ir dvibučių gyvenamųjų pastatų teritorijos (G1, -93%) Susisiekimo ir inžinerinių tinklų koridorių teritorijos (I2, -7%)	8.5 / -	-	30	0.4	Kitas užstatymas - vienas arba du atskiri stovintys vienbučiai gyvenamieji namai (kt) / -	~841	~841	25 / - (ne mažiau kaip 196 kv. m)	1-2.5	Vieno buto pastatai; papalbinio ūkio pastatai	1. Melioruotą žemės ir melioracijos statinių apsaugos zonos (VI skyrius, antrasis skirsnys); 2. Elektros tinklų apsaugos zonos (III skyrius, ketvirtasis skirsnys); 3. Elektroninių ryšių tinklų elektroninių ryšių infrastruktūros apsaugos zonos (III skyrius, vienuoliktasis skirsnys); 4. Kelių apsaugos zonos (III skyrius, antrasis skirsnys); 5. Aerodromo apsaugos zonos (III skyrius, pirmasis skirsnys).	1. (21) Kiti servitutai - laisvai važiuoti transporto priemonėmis, naudoti požeminį tinklą (darniniais daktais) vienoje zonoje - 0.6 ha. 82 (223) Servitutas - laisvai važiuoti, apsaugoti požeminę, arduomenis komunikacijas (darniniais daktais) vienoje zonoje - 0.6 ha. Kb servitutas (neapribotai), laisvai važiuoti ir apsaugoti požeminę apsaugą per sklypą. Ne 44-11-457-10-456-17-456-18 (Kad. Nr. 5217/0014:650). Kad. Nr. 5217/0014:704, Kad. Nr. 5217/0014:687, Kad. Nr. 5217/0014:688A, Kad. Nr. 5217/0014:688B, Kad. Nr. 5217/0014:688C, Kad. Nr. 5217/0014:688D, Kad. Nr. 5217/0014:688E, Kad. Nr. 5217/0014:688F, Kad. Nr. 5217/0014:688G, Kad. Nr. 5217/0014:688H, Kad. Nr. 5217/0014:688I, Kad. Nr. 5217/0014:688J, Kad. Nr. 5217/0014:688K, Kad. Nr. 5217/0014:688L, Kad. Nr. 5217/0014:688M, Kad. Nr. 5217/0014:688N, Kad. Nr. 5217/0014:688O, Kad. Nr. 5217/0014:688P, Kad. Nr. 5217/0014:688Q, Kad. Nr. 5217/0014:688R, Kad. Nr. 5217/0014:688S, Kad. Nr. 5217/0014:688T, Kad. Nr. 5217/0014:688U, Kad. Nr. 5217/0014:688V, Kad. Nr. 5217/0014:688W, Kad. Nr. 5217/0014:688X, Kad. Nr. 5217/0014:688Y, Kad. Nr. 5217/0014:688Z.
-	3	~831	Vienbučių ir dvibučių gyvenamųjų pastatų teritorija (GV)	kitos paskirties žemė (KT)	Vienbučių ir dvibučių gyvenamųjų pastatų teritorijos (G1, -92%) Susisiekimo ir inžinerinių tinklų koridorių teritorijos (I2, -8%)	8.5 / -	-	29	0.4	Sodybinis užstatymas (su)	~831	~831	25 / - (ne mažiau kaip 191 kv. m)	1-2.5	Vieno ar dviejų butų pastatai; papalbinio ūkio pastatai	1. Melioruotą žemės ir melioracijos statinių apsaugos zonos (VI skyrius, antrasis skirsnys); 2. Elektros tinklų apsaugos zonos (III skyrius, ketvirtasis skirsnys); 3. Elektroninių ryšių tinklų elektroninių ryšių infrastruktūros apsaugos zonos (III skyrius, vienuoliktasis skirsnys); 4. Kelių apsaugos zonos (III skyrius, antrasis skirsnys); 5. Aerodromo apsaugos zonos (III skyrius, pirmasis skirsnys).	1. (21) Kiti servitutai - laisvai važiuoti transporto priemonėmis, naudoti požeminį tinklą (darniniais daktais) vienoje zonoje - 0.6 ha. 82 (223) Servitutas - laisvai važiuoti, apsaugoti požeminę, arduomenis komunikacijas (darniniais daktais) vienoje zonoje - 0.6 ha. Kb servitutas (neapribotai), laisvai važiuoti ir apsaugoti požeminę apsaugą per sklypą. Ne 44-11-457-10-456-17-456-18 (Kad. Nr. 5217/0014:650). Kad. Nr. 5217/0014:704, Kad. Nr. 5217/0014:687, Kad. Nr. 5217/0014:688A, Kad. Nr. 5217/0014:688B, Kad. Nr. 5217/0014:688C, Kad. Nr. 5217/0014:688D, Kad. Nr. 5217/0014:688E, Kad. Nr. 5217/0014:688F, Kad. Nr. 5217/0014:688G, Kad. Nr. 5217/0014:688H, Kad. Nr. 5217/0014:688I, Kad. Nr. 5217/0014:688J, Kad. Nr. 5217/0014:688K, Kad. Nr. 5217/0014:688L, Kad. Nr. 5217/0014:688M, Kad. Nr. 5217/0014:688N, Kad. Nr. 5217/0014:688O, Kad. Nr. 5217/0014:688P, Kad. Nr. 5217/0014:688Q, Kad. Nr. 5217/0014:688R, Kad. Nr. 5217/0014:688S, Kad. Nr. 5217/0014:688T, Kad. Nr. 5217/0014:688U, Kad. Nr. 5217/0014:688V, Kad. Nr. 5217/0014:688W, Kad. Nr. 5217/0014:688X, Kad. Nr. 5217/0014:688Y, Kad. Nr. 5217/0014:688Z.



STATYBOS LINIJA NENUSTATOMA, KADANGI PRIE DREBULIŲ IR MELDŲ GATVIŲ NĖRA SUSIFORMAVUSIOS VIENINGOS AIŠKIOS STATYBOS LINIJOS

- Kauno r. sav., Domeikavos sen., Šakių k., Guobų g. 1 Kad. Nr. 5217/0014:208 Paskirtis: Kita Naudojimo būdas: Komerinės paskirties objektų teritorijos Plotas: 0.1767 ha

- Kauno r. sav., Domeikavos sen., Kumpių k. Kad. Nr. 5217/0014:929 Paskirtis: Kita Naudojimo būdas: Pramonės ir sandėliavimo objektų teritorijos Plotas: 3.6751 ha

- Kauno r. sav., Domeikavos sen., Šakių k. Kad. Nr. 5217/0014:708 Paskirtis: Žemės ūkio Plotas: 0.1572 ha

- Kauno r. sav., Domeikavos sen., Šakių k. Kad. Nr. 5217/0014:708 Paskirtis: Žemės ūkio Plotas: 0.1572 ha

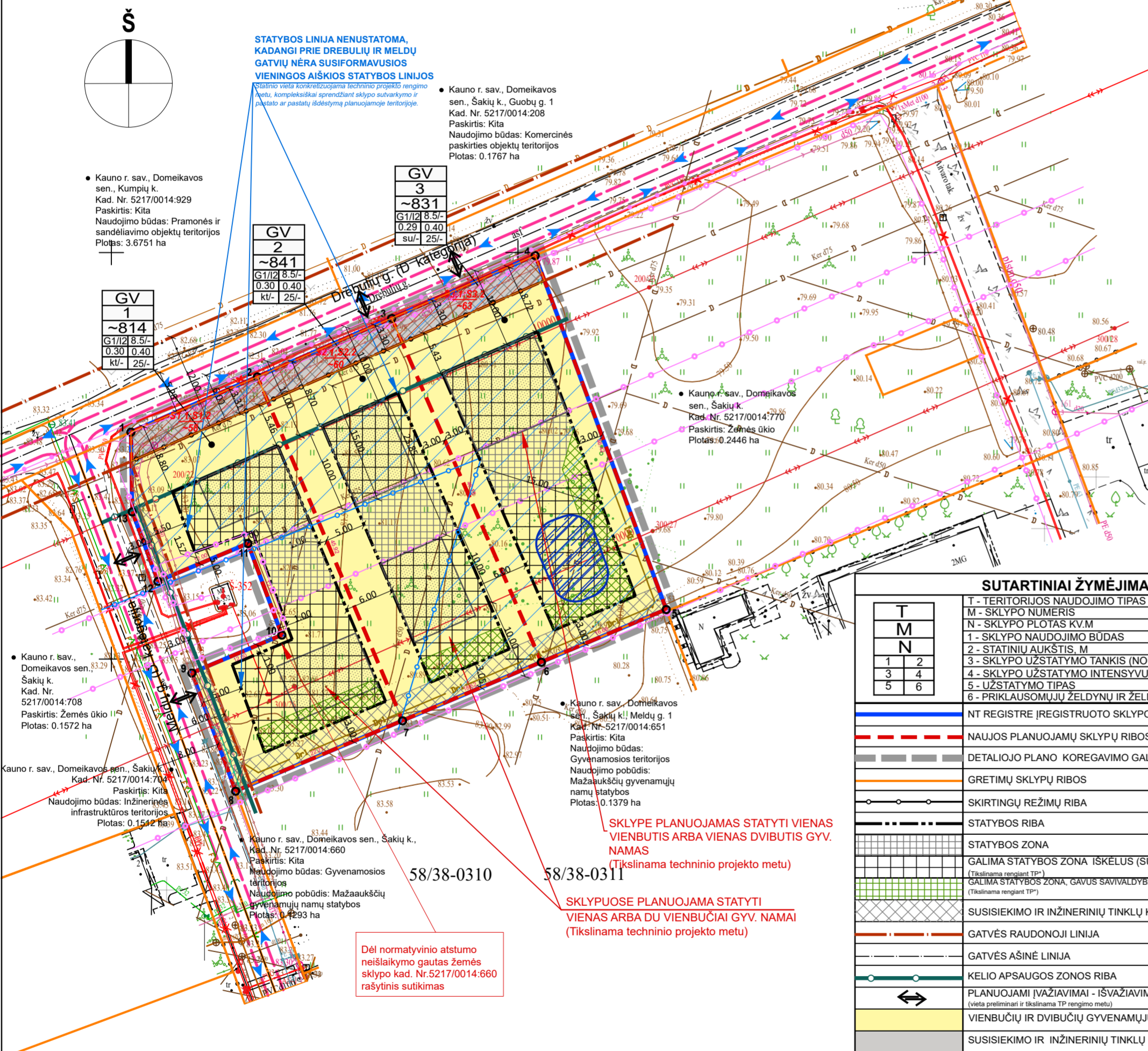
- Kauno r. sav., Domeikavos sen., Šakių k. Kad. Nr. 5217/0014:708 Paskirtis: Žemės ūkio Plotas: 0.1572 ha

- Kauno r. sav., Domeikavos sen., Šakių k., Kad. Nr. 5217/0014:660 Paskirtis: Kita Naudojimo būdas: Gyvenamosios teritorijos Naudojimo pobūdis: Mažaaukščių gyvenamųjų namų statybos Plotas: 0.4293 ha

- Kauno r. sav., Domeikavos sen., Šakių k., Kad. Nr. 5217/0014:660 Paskirtis: Kita Naudojimo būdas: Gyvenamosios teritorijos Naudojimo pobūdis: Mažaaukščių gyvenamųjų namų statybos Plotas: 0.4293 ha

- Kauno r. sav., Domeikavos sen., Šakių k., Kad. Nr. 5217/0014:660 Paskirtis: Kita Naudojimo būdas: Gyvenamosios teritorijos Naudojimo pobūdis: Mažaaukščių gyvenamųjų namų statybos Plotas: 0.4293 ha

Dėl normatyvinio atstumo neišlaikymo gautas žemės sklypo kad. Nr.5217/0014:660 rašytinis sutikimas



PASTABOS IR PAAIŠKINIMAI

- KAUNO RAJONO ADMINISTRACIJOS DIREKTORIAUS 2003-07-17 ĮSAKYMU NR. 613 PATVIRTINTO, KAUNO R. SAV., DOMEIKAVOS SEN., ŠAKIŲ K., 441 SKL., KAUNO R. SAV., DOMEIKAVOS SEN., KUMPIŲ K., 456 SKL., KAUNO R. SAV., DOMEIKAVOS SEN., ŠAKIŲ K., 457 SKL., DETALIOJO PLANO KOREGAVIMAS ŽEMĖS SKLYPE KAUNO R. SAV., DOMEIKAVOS SEN., ŠAKIŲ K., DREBULIŲ G. 17, KADASTRO NR. 5217/0014:650 (PLOTAS = 0,2486 HA).
- PADALINTI ŽEMĖS SKLYPĄ KADASTRO NR.5217/0014:650 Į DU AR DAUGIAU ŽEMĖS SKLYPŲ, NUSTATYTI SUPLANUOTOS TERITORIJOS DALYJE TERITORIJOS NAUDOJIMO REGLAMENTĄ (-US) - TERITORIJOS NAUDOJIMO TIPA, PERTVARKYMO PRINCIPUS, APRŪPINIMĄ INŽINERINIAIS TINKLAIS IR KITA.
- KOREGUOJAMI NEPRIESTARAUJA KAUNO RAJONO SAVIVALDYBĖS TERITORIJOS BENDROJO PLANO I PAKEITIMO SPRENDINIAMS (T0073030, 2014-09-15), PAGAL BENDROJO PLANO SPRENDINIUS ŽEMĖS SKLYPAS PATENKA U2 PLĖTROS TERITORIJAS - ESAMO UŽSTATYMO TANKINIAMS. DETALIOJU PLANU ŽEMĖS SKLYPUOSE NR. 1 IR NR. 2 NUMATOMA VIENO ARBA DVIEJŲ VIENBUČIŲ GYVENAMŲJŲ NAMŲ STATYBA, NR.3 - VIENO VIENBUČIO ARBA DVIBUČIŲ GYVENAMŲJŲ NAMŲ STATYBA.
- DETALIOJO PLANO KOREGAVIMO GALIOJIMO RIBA SUTAMPA SU PLANUOJAMŲ SKLYPŲ RIBOMIS. VISI SPRENDINIAI GALIOJA TIK DETALIOJO PLANO RIBOSE. UŽ DETALIOJO PLANO RIBŲ PATEIKTA MEDŽIAGA YRA TIK INFORMACIJOS POBŪDIS, PLANUOJAMOS TERITORIJOS KONTEKSTUI SUPRASTI.
- SKLYPO TAŠKA - KOORDINUOTI. SKLYPO TAŠKŲ KOORDINATĖS, PLOTAI IR KITI ĮŠMATAVIMAI PATEIKTI METRAIS. VISI SKLYPŲ LINIJŲ ILGIAI IR POSŪKIŲ TAŠKŲ KOORDINATĖS ATITINKA REGISTRUOTO SKLYPO DUOMENIS. BRĖŽINYS NEKIRTAS MATUOTI.
- SPAV PLANAVIMO PROCESO METU NEATLIKIAMAS, KADANGI PLANAVIMO TIKSLAI NĖRA SPAV VERTINIMO OBJEKTAI (VADOVAUJANTIS LRV NUTARIMO NR. 967 'DĖL PLANŲ IR PROGRAMŲ STRATEGINIO PASEKMIŲ APLINKAI VERTINIMO TVARKOS APRAŠO PATVIRTINIMO').
- KONCEPCIJOS RENGIMAS PLANAVIMO PROCESU NENUMATOMAS.
- NUMATYTOS IR IŠSKIRTOS ZONOS PERSPEKTYVINIAI: VANDENTIEKIO, SLĖGINIAMS BUITIES NUOTEKŲ, DUJOTIEKIO TINKLAMS, ELEKTROS IR RYŠIO KABELIAMS.
- PAGAL KAUNO RAJONO SAVIVALDYBĖS TERITORIJOS PAVIRŠINIŲ (LIETAUS) NUOTEKŲ TVARKYMO INFRASTRUKTŪROS PLĖTROS SPECIALŲJŲ PLANŲ PLANUOJAMAS SKLYPAS PATENKA Į PAVIRŠINIŲ NUOTEKŲ TVARKYMO TERITORIJĄ, NUMATYTA PRISIJUNGTIAM PAVIRŠINIŲ VANDENS TELKINIŲ ĮRENGIMO IR PRIEŽIŪROS APLINKOSAUGOS REIKALAVIMŲ APRAŠŲ (LR APLINKOS MINISTRO IR ŽEMĖS ŪKIO MINISTRO 2012-07-12 ĮSAKYMAS NR. D1-590/3D-583; 2022-10-13 ĮSAKYMO NR. D1-331/3D-611 REDAKCIJA).
- TECHNINIŲ PROJEKTŲ RENGIMO METU PAAIŠKĖJUS, KAD TINKLAI PRIE KURIŲ PAGEIDAUJAMA PRISIJUNGTI YRA PRIVATŲS, PRISIJUNGIMUI PRIE ŠIŲ LINIJŲ REIKALINGAS JAS KLOJUSIŲ SAVO LĖŠOMIS SAVININKŲ RAŠTIŠKAS SUTIKIMAS.
- ELEKTRA NUMATOMA PAJUNGTI PAGAL ELEKTROS TINKLUS EKSPLOATUOJANČIOS ORGANIZACIJOS TECHNINES SĄLYGAS, PRIEŠ TAI PARENGUS TECHNINĮ PROJEKTĄ.
- ESANT BŪTINIŲ NEUMATYTI TRUKDANČIŲ STATYBAI VEIKIANČIŲ ELEKTROS IR DUJŲ TINKLŲ IŠKĖLIMA (LR ENERGETIKOS MINISTRO 2012-07-04 ĮSAKYMU NR. 1-127).
- PAGAL 2022 M. PARENGTĄ PROJEKTĄ NR.2022/366 NUMATOMAS 10KV OL IR KL IŠKĖLIMAS.
- ELEKTROS KABELIS TURI BŪTI TIESIAMAS NE MAŽESNIU NEI 1 METRO ATSTUMU NUO KELIO VAŽIUOJAMOSIOS DALIES, TAČIAU NE ARČIAU KAIP 0,6 METRO NUO SKLYPO RIBOS. JEI ELEKTROS KABELIS BUS TIESIAMAS NUO VAŽIUOJAMAJA DALIMI, JIS TURI BŪTI ĮMONTAS Į PVC VAMZDĮ.
- NUSTAČIUS, KAD INŽINERINĖS KOMUNIKACIJOS BUS TIESIAMOS PER PRIVAČIUS AR NUOMOJAMUS ŽEMĖS SKLYPUS, BŪTINA GAUTI TŲ SKLYPŲ SAVININKŲ ARBA ŽEMĖS NAUDOTOJŲ SUTIKIMUS.
- PAKLOJUS INŽ. TINKLUS IR ATLIKUS IŠPILDOMĄJĄ TOPOGRAFINĖ NUOTRAUKĄ, TIKSLINAMAS KADASTRINIS PAŽYMĖJIMAS, ĮVEDANT NAUJAS ŽEMĖS NAUDOJIMO APRIBOJIMUS.
- ŽEMĖS SKLYPE PROJEKTUOJAMIEMS IR ESAMIEMS INŽINERINIAMS TINKLAMS TAIKOMOS SPECIALIŲJŲ ŽEMĖS NAUDOJIMO SĄLYGŲ NUSTATYMAS.
- STATYBA ESAMŲ INŽINERINIŲ TINKLŲ APSAUGOS ZONOSE GALIMA TIK PARENGUS INŽINERINIŲ TINKLŲ IŠKĖLIMO PROJEKTUS TECHNINIO PROJEKTO RENGIMO METU.
- ĮVAŽIAVIMAI Į ŽEMĖS SKLYPUS NR. 2 IR 3 PLANUOJAMI IŠ DREBULIŲ GATVĖS Į ŽEMĖS SKLYPĄ NR. 1 PLANUOJAMI DU ĮVAŽIAVIMAI IŠ MELDŲ GATVĖS, ĮVAŽIAVIMŲ IŠVAŽIAVIMŲ VIETOS NURODYTOS PRELIMINARIAI IR GALI BŪTI TIKSLINAMA PASTATŲ TECHNINIŲ PROJEKTŲ RENGIMO METU.
- PLANUOJAMŲJE TERITORIJUE SAUGOTINŲ ŽELDINIŲ NĖRA.
- PAGAL LIETUVOS RESPUBLIKOS APLINKOS MINISTRO 2007-12-21 ĮSAKYMĄ NR. D1-694 "DĖL ATSKIRIŲJŲ REKREACINĖS PASKIRTIES ŽELDYNŲ PLOTŲ NŪMŲ IR PRIKLAUSOMŲJŲ ŽELDYNŲ NŪMŲ (PLOTŲ) NUSTATYMO TVARKOS APRAŠO PATVIRTINIMO", ŽEMĖS SKLYPAMS, SKIRTIEMS VIENBUČIŲ IR DVIBUČIŲ PASTATŲ TERITORIJOMS - NUSTATOMAS 25% ŽELDYNŲ PLOTAS NUO VISO ŽEMĖS SKLYPO PLOTO. TIKSLIOS ŽELDYNŲ VIETOS BUS PLANUOJAMOS TECHNINIŲ PROJEKTŲ METU.
- ATSTUMAS NUO GYVENAMOSIOS PASKIRTIES STATINIŲ IKI SKLYPO RIBOS TURI BŪTI NUSTATOMAS PAGAL STR 2.02.09:2005 "VIENBUČIAI IR DVIBUČIAI GYVENAMIEJI PASTATAI" 8 PRIEDO REIKALAVIMUS.
- PRIVALU UŽTIKRINTI GRETA ESANČIŲ SKLYPŲ DRENAŽO VEIKIMĄ, JEI TAI PRIKLAUSO NUO ŽEMĖS SKLYPUOSE ESANČIO DRENAŽO. STATYTI PASTATUS IR PŪZEMINĖS KOMUNIKACIJAS DRENAŽO APSAUGOS ZONOSE GALIMA TIK ĮVYKDYTI MELIORACIJOS STATINIŲ IŠKĖLIMĄ PAGAL 2024 05 31 R. BLIUJAUJAMŲJŲ ŽEMĖS NAUDOJIMO ĮMONĖS PARENGTĄ IR SUDERINTĄ PROJEKTĄ NR. 2023/111-TPD-MS-BR-02 ARBA, VADOVAUJANTIS SPECIALIŲJŲ ŽEMĖS NAUDOJIMO SĄLYGŲ ĮSTATYMO 93 STRAIPSNIU 2 DALIMI, TIKSLIAI NUSTAČIUS (ATSISAKYUS) DRENAŽO RINKTUVŲ BUVIMO VIETĄ IR SUDERINUS SU SAVIVALDYBĖS ADMINISTRACIJOS DIREKTORIAUS ĮGALIOTU SAVIVALDYBĖS ADMINISTRACIJOS ATSTOVU, APSAUGOS ZONA GALI BŪTI PO 5 METRUS Į ABI PUSES NUO DRENAŽO RINKTUVŲ. TIKSLINAMA TECHNINIŲ PROJEKTŲ RENGIMO METU.
- NUMATOMOS IŠORĖS GAISRŲ GESINIMO PRIEMONĖS: PRIEŠGAISRINIS HIDRANTAS, ESANTIS DOBILŲ GATVĖJE, NUTOLĖS NUO PLANUOJAMOS TERITORIJOS APIE 300 METRŲ, ARBA SKLYPE NR. 3 PLANUOJAMAS VANDENS TELKINYS. TIKSLINAMA TECHNINIO PROJEKTO RENGIMO METU.
- NEIŠLAIKIUS PRIEŠGAISRINIŲ ATSTUMŲ TARP STATINIŲ, GAISRO PLITIMAS Į KITUS STATINIUS TURI BŪTI RIBOJAMAS PRIEŠGAISRINĖMS UŽTVAROMIS (PRIEŠGAISRINĖ SIENA - EKRANAS), (VADOVAUTIS PRIEŠGAISRINĖS APSAUGOS IR GELBĖJIMO DEPARTAMENTO PRIE VRM DIREKTORIAUS 2010 M. GRUODŽIO 7 D. ĮSAKYMU NR. 1-338 (ŽIN., 2010, NR. 146-7510), TIKSLINAMA STATINIO PROJEKTAVIMO METU.
- AUTOMOBILIŲ STOVĖJIMO VIETŲ SKAČIUS SKLYPE NUSTATOMAS VADOVAUJANTIS STR 2.06.04:2014 "GATVĖS IR VIETINIS REIKŠMĖS KELIAI. BENDRIEJI REIKALAVIMAI" 30 LENTELE REIKALAVIMAIS.
- PLANUOJANT TERITORIJĄ VADOVAUTIS STATYBOS TECHNINIŲ REGLAMENTU STR 2.02.09:2005 "VIENBUČIAI IR DVIBUČIAI GYVENAMIEJI PASTATAI".
- GREITIMYBĖS PLANUOJAMOS TERITORIJOS VEIKLAI ĮTAKOS NETURĖS.
- PLANUOJAMŲJE TERITORIJUE VYKDOMA IR NUMATOMA VYKDYTI ŪKINĖ VEIKLA GREITIMOS TERITORIJOMS ĮTAKOS NETURĖS. ESAMA IR PLANUOJAMA VEIKLA JOKIOS TARŠOS APLINKINIŲ GYVENAMŲJŲ TERITORIJŲ IR VISUOMENĖS SVEIKATOS ATŽVILGIU NETURĖS.
- DETALUSIS PLANAS ATITINKA STATYBOS NORMAS IR TAISYKLES, EKOLOGINIUS, HIGIENOS BEI PRIEŠGAISRINIUS REIKALAVIMUS.
- INŽINERINIS INFRASTRUKTŪROS SCHEMA YRA NEATSIEJAMA ŠIO BRĖŽINIO DALIS.

SU DETALIOJO PLANO SPRENDINIAIS SUTINKU:

MB SAPTA direktorius Šarūnas Juravičius

polilinja

Volungės g. 7, Didvyrių k., Kauno r., Tel. 8-686-66176, 8-652-71128

Pareigės	V. Pavardė	Atestato nr.	Parašas	Data
Direktorė	J. PLISKAUSKIENĖ	A1710	[Signature]	2024 12
PV	J. PLISKAUSKIENĖ	A1710	[Signature]	2024 12
Architektė	I. SATKUTE		[Signature]	2024 12
Etapas	Kauno r. sav., Domeikavos sen., Šakių k., Drebulių g. 17, kad. Nr. 5217/0014:650 INICIATORIUS: MB SAPTA			

Objektas
KAUNO RAJONO ADMINISTRACIJOS DIREKTORIAUS 2003-07-17 ĮSAKYMU NR. 613 PATVIRTINTO DETALIOJO PLANO KOREGAVIMAS ŽEMĖS SKLYPE KAUNO R. SAV., DOMEIKAVOS SEN., ŠAKIŲ K., DREBULIŲ G. 17, KADASTRO NR. 5217/0014:650

TPD Nr. K-VT-52-23-400

Brėžinys	PAGRINDINIS BRĖŽINYS M 1:500	Laida	0
Žyמו	POL20220915-01-DPK	Lapas	1
		Lapų	1