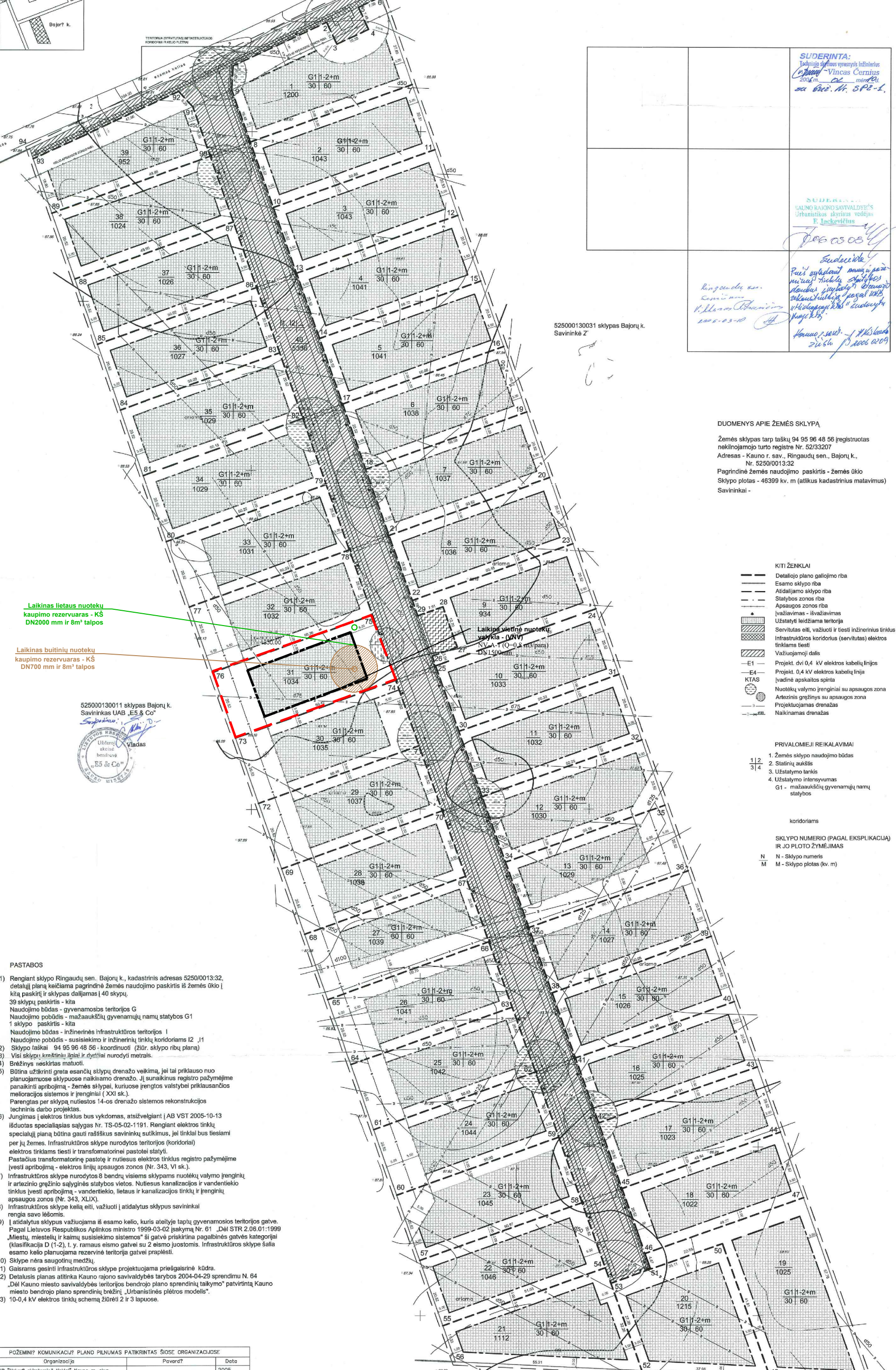
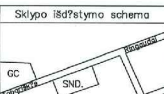


DETALIOJO PLANO TVARKYMO REŽIMO PAGRINDINIAI SPRENDINIAI

DETALIOJO PLANO TVARKYMO REŽIMO PAGRINDINIAI SPRENDINIAI

Table with columns: SKLYPO NR., SKLYPO PLOTAS, PAVIRŠMIO REIKALAVIMAI, UŽSTAT. TANKAS, UŽSTAT. INTENSIVYBĖ, SERVICIŲ APŪBIAVIMAS, REIKALAVIMAI, APŪBIAVIMAS. Rows 1-51.

Table with columns: SKLYPO NR., SKLYPO PLOTAS, PAVIRŠMIO REIKALAVIMAI, UŽSTAT. TANKAS, UŽSTAT. INTENSIVYBĖ, SERVICIŲ APŪBIAVIMAS, REIKALAVIMAI, APŪBIAVIMAS. Rows 20-40.



Administrative stamps and signatures, including 'SUDERINTA' and 'SUDERINTA' stamps with dates and names.

DUOMENYS APIE ŽEMĖS SKLYPĄ
Žemės sklypas tarp latukių 94 95 96 48 56 registruotas naldžiojo turo registre Nr. 523200

- KITI ŽENKLAI
- Detaliojo plano galiojimo riba
- Atidalijamo sklypo riba
- Stalypo zonos riba

PRIVALOMEJI REIKALAVIMAI
1. Žemės sklypo naudojimo būdas
2. Statinių aukštis

- PASTABOS
1) Rengiant sklypo Ringaudų sen. Bajorų k. kadastrinis adresas 525001013.32 detalijai planui keičiamas pagrindinė žemės naudojimo paskirtis iš 2004-04-29 sprendimu Nr. 61

Table with columns: POŽEMNŲ KOMUNIKACIJŲ PLANŲ PILNUMAS PATIKRINTAS SIŪSE ORGANIZACIJOSE, Organizacija, Pavarė, Data. Rows for 'AB "Vakarų akortinėje" tinklo' and others.

Table with columns: KEIČIAMŲ NUSTATYTI TERITORIJOS TVARKYMO REŽIMO REIKALAVIMAI, PLANUOJAMOS TERITORIJOS APŪBIAVIMAS, TECHNINIO PROJEKTO METU PROJEKTUOJAMAS VIENISIS GYVENAMAS NAMAS.

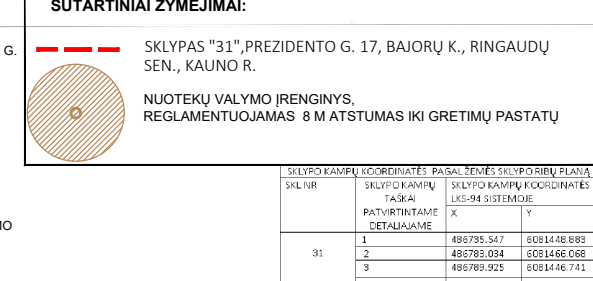


Table with columns: PAREIKŠIŲ NR., PAVARDIS, PAVARDIS, DATA, OBJEKTAI, STADIJA. Rows for 'PV', 'PV', 'PV', 'PV'.

Table with columns: ZEMĖS SKLYPO NAUDOJIMO BŪDAS IR POBŪDIS, BŪDAS - GYVENAMŲJI TERITORIJOS POBŪDIS, BŪDAS - GYVENAMŲJI TERITORIJOS POBŪDIS.