SUTARTINIAI PAŽYMĖJIMAI

1 - SKLYPO NAUDOJIMO BŪDAS
2 - STATINIŲ AUKŠTINGUMAS
3 - SKLYPO UŽSTATYMO TANKIS (NORMATYVINIS)
4 - SKLYPO UŽSTATYMO INTENSYVUMAS

M - SKLYPO NUMERIS
N - SKLYPO PLOTAS KV. M

NEKILNOJAMOJO TURTO REGISTRE (REGISTRUOTO SKLYPO RIBOS)
NAUJOS PLANUOJAMO SKLYPO RIBOS
DETALIOJO PLANO GALIOJIMO RIBA
STATYBOS ZONOS RIBA
GRETIMŲ SKLYPŲ RIBOS
UŽSTATYTI LEIDŽIAMA TERITORIJA
ĮVAŽIAVIMAS - IŠVAŽIAVIMAS
INŽINERINĖS INFRASTRUKTŪROS IR SUSISIEKIMO KORIDORIAI
PRIEŠGAISRINIŲ VANDENS TELKINIŲ SERVITUTAI
PROJEKTUOJAMŲ INŽINERINIŲ KOMUNIKACIJŲ APSAUGOS ZONOS

APSAUGOS ZONOS RIBA
MODULINĖS TP APSAUGOS ZONOS PO 10 M. PLOČIO RIBA
110 KV EOL APSAUGOS ZONOS PO 20 M. PLOČIO RIBA
0.4 KV EOL APSAUGOS ZONOS PO 2 M. PLOČIO RIBA
10 KV EOL APSAUGOS ZONOS PO 10 M. PLOČIO RIBA
KELIO APSAUGOS APSAUGOS ZONOS PO 10 M. PLOČIO RIBA
RYŠIŲ KABELIO APSAUGOS APSAUGOS ZONOS PO 2 M. PLOČIO RIBA
KELIO APSAUGOS APSAUGOS ZONOS PO 50 M. PLOČIO RIBA
PROJEKT. VANDENTIEKIO LINIJA SU APSAUGOS ZONOS PO 5 M. PLOČIO RIBA
PROJEKT. BUITINIŲ NUOTEKŲ (VADŲ LINIJOS SU APSAUGOS ZONOS PO 5 M. PLOČIO RIBA
PROJEKT. 0,4 KV EL POŽEMINIS KABELIS SU APSAUGOS ZONA PO 1 M. PLOČIO
PROJEKT. RYŠIŲ LINIJŲ KABELIS SU APSAUGOS ZONA PO 2 M. PLOČIO

ARTEZINIS GRĘŽINYS SU APSAUGOS ZONA (R 10 M.)
TRANZITINĖ APSKAITOS SPINTA

DUOMENYS APIE SKLYPĄ

SKLYPAS REGISTRUOTAS NEKILNOJAMOJO TURTO REGISTRE NR. 44/343659
SKLYPO KAD. NR. 5250/0010:510
PAGRINDINĖ TIKSLINĖ ŽEMĖS NAUDOJIMO PASKIRTIS: ŽEMĖS ŪKIO
SKLYPO PLOTAS: 3.2831 HA.,
SKLYPO ADRESAS: KAUNO RAJ. SAV., RINGAUDŲ SEN., MITKŪNŲ K.
SAVININKAI: I. M
A Ž.

PASTABOS:

1. DETALIUOJU PLANU RENGIAMA: ESAMO SKLYPO PAGRINDINĖS TIKSLINĖS ŽEMĖS NAUDOJIMO PASKIRTIES KEITIMAS IŠ ŽEMĖS ŪKIO Į KITĄ (MAŽAAUKŠČIŲ GYVENAMŲJŲ NAMŲ STATYBOS) IR PADALIJIMAS Į IKI 30 SKLYPŲ.
2. BRĖŽINYS NESKIRTAS MATUOTI.
3. SKLYPO TAŠKAI KOORDINUOTI.
4. SKLYPO TAŠKŲ KOORDINATĖS, PLOTAI IR KITI MATAVIMAI PATEIKTI METRAIS.
5. PROJEKTUOJAMŲ SKLYPŲ IŠMATAVIMUS IR PLOTUS TIKSLINTI ATLIEKANT GEODEZINIUS MATAVIMUS.
6. DETALIOJO PLANO GALIOJIMO RIBA SUTAMPA SU SKLYPO RIBOMIS.
7. ELEKTRA NUMATOMA PAJUNGTI PAGAL ELEKTROS TINKLUS EKSPLOTUOSIANČIOS ORGANIZACIJOS IŠDUOTAS SĄLYGAS, BEI PARENGUS ATSKIRĄ TECHNINĮ PROJEKTĄ, NUMATYTOS IR IŠSKIRTOS ŽEMĖS ZONOS ESAMAI 110 KV ORO LINIJAI, NUMATYTOS BEI IŠSKIRTOS ŽEMĖS ZONOS 0,4 KV ORO LINIJAI. (LINIJA NEIŠKELIAMA). PATOGIOJE APTARNAUTI IR EKSPLOTUOTI VIETOJE IŠSKIRTAS ŽEMĖS SKLYPAS BEI NUSATATYTI REIKIAMI SERVITUTAI 10/0.4 KV MODULINĖS TRANFORMATORINĖS STATYBAI . NUMATYTOS BEI IŠSKIRTOS ŽEMĖS ZONOS PROJEKTUOJAMAI 10 KV KABELIŲ LINIJAI , 10/ 0,4 KV MODULINĖS TP PRIJUNGIMUI, NUO ESAMOS 10 KV ORO LINIJOS L-600 IŠ NOREIKIŠKIŲ TP ARTIMIAUSIOS ATRAMOS. NUMATYTOS BEIS IŠSKIRTOS ŽEMĖS ZONOS PROJEKTUOJAMOMS 0,4 KV KABELIŲ LINIJOMS, VARTOTOJŲ ELEKTROS ĮRENGINIŲ PRIJUNGIMUI NUO PROJEKTUOJAMOS MODULINĖS TP 0,4 KV SKIRSTYKLOS, IR ELEKTROS KABELIŲ TRANZITINĖMS APSKAITOS SPINTOMS BEI ĮVADINIAMS SKYDELIAMS.
8. ARTEZINIŲ GRĘŽINIŲ VIETOS DP SALYGINĖS, JOS BUS TIKSLINAMOS ATLIKUS GEOLOGINIUS TYRIMUS IR RENGIANT TECHNINĮ PROJEKTĄ.
9. NUOTEKŲ TINKLAI JUNGIAMI PRIE ESAMOS BUITINIŲ NUOTEKŲ LINIJOS.
10. PERSPEKTYVOJE VANDENTIEKIO TINKLUS NUMATOMA JUNGTIS PRIE MAGISTRALINIŲ MIESTO TINKLŲ, PAGAL JUOS EKSPLOTUOSANČIOS ORGANIZACIJOS TECHNINES SĄLYGAS IR PARENGUS ATSKIRĄ TECHNINĮ PROJEKTĄ.
11. ĮVAŽIAVIMAS Į SKLYPUS IŠ KAUNAS -ŠAKIAI KELIO.
11. SKLYPUS JUNGIA PROJEKTUOJAMAS 10 M. PLOČIO INŽINERINĖS INFRASTRUKTŪROS IR SUSISIEKIMO KORIDORIUS.
12. PAKLOJUS INŽ. TINKLUS PAGAL PARENGTĄ SPECIALŲJĮ PLANĄ IR ATLIKUS IŠPILDOMĄJĄ TOPOGRAFINĘ NUOTRAUKĄ, TIKSLINAMAS KADASTRINIS PAŽYMĖJIMAS, ĮVEDANT NAUJUS ŽEMĖS NAUDOJIMO APRIBOJIMUS
13. SKLYPUOSE ESANČIUS INŽINERINIUS TINKLUS EKSPLOATUOTI VADOVAUJANTIS LR VYRIAUSYBĖS NUTARIMU NR.1640.
14. ĮRENGIANT ŠALIGATVIUS VADOVAUTIS STR 2.03.01:2001
15. IŠORĖS GAISRŲ GESINIMUI PLANUOJAMA PANAUDOTI KŪDRAS ESANČIAS SKLYPUOSE NR. 4, 7
16. SKLYPŲ APTVĖRIMAS NUMATOMAS 1 M. ATSTUMU NUO PROJ. ELEKTROS KABELIŲ LINIJOS, PALIEKANT GALIMYBĘ BET KADA PRIVAŽIUOT PRIE EL KABELIŲ LINIJOSI ELEKTROS TINKLUS EKSPLOATUOJANČIOMS ORGANIZACIJOMS.
17. DETALIOJO PLANO SPRENDINIAI ATITINKA KAUNO RAJONO SAVIVALDYBĖS TARYBOS SPRENDIMU NR. 64 PATVIRTINTĄ NAUDOJIMUI KAUNO BENDROJO PLANO SPRENDINIŲ BRĖŽINĮ, NAGRINĖJANTĮ KAUNO MIESTO GRETIMYBES "URBANISTINĖS SISTEMOS PLĖTROS MODELIS".
18. UŽTIKRINTI KAIMYNINIŲ SKLYPŲ DRENAŽO SISTEMŲ VEIKIMĄ PARENGUS ATSKIRĄ DRENAŽO ATSTATYMO TECHNINĮ PROJEKTĄ.

GATVĖS SKERSINIS PJŪVIS A-A

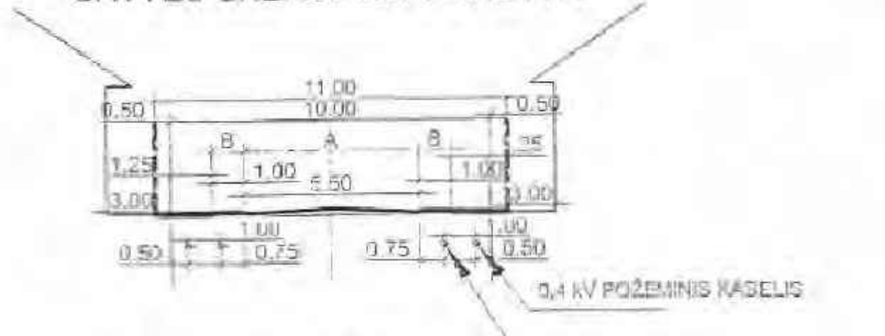

A - GATVĖS VAŽIUOJAMOSIOS DALIES PLOTIS
B - ŠALIGATVIS

GATVĖS SKERSINIS PJŪVIS B-B

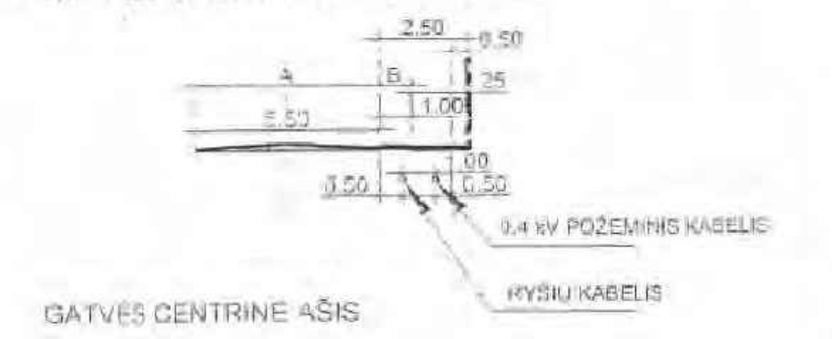

A - GATVĖS VAŽIUOJAMOSIOS DALIES PLOTIS
B - ŠALIGATVIS

GATVĖS SKERSINIS PJŪVIS C-C

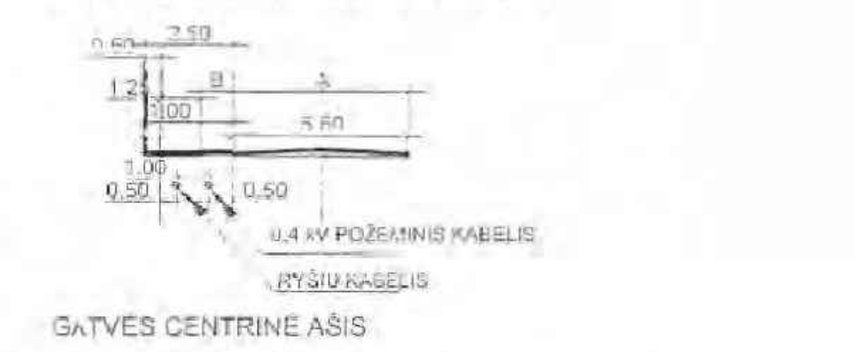

A - GATVĖS VAŽIUOJAMOSIOS DALIES PLOTIS
B - ŠALIGATVIS

DETALIOJO PLANO TERITORIJOS TVARKYMO PAGRINDINIAI SPRENDIMAI

1. SKLYPO NR.	2. SKLYPO KAMPŲ PAŽYMĖJIMAS PLANE	3. SKLYPO (JO DALIES) KAMPŲ KOORDINATES X	Y	4. SKLYPO (JO DALIES) PLOTAS	PRIVALOMIEJI REIKALAVIMAI: 5. PASKIRTIS, BŪDAS, POBŪDIS	6. STATINIŲ AUKŠTŲ SKAIČIUS	7. UŽSTATYMO TANKIS	8. UŽSTATYMO INTENSYVUMAS	KITI REIKALAVIMAI: 9. SERVITUTŲ APRAŠYMAS	10. APRIBOJIMAI
1	1 2 12 10	11559.20 11543.35 11512.20 11530.69	3787.75 3810.53 3788.85 3763.75	1106 kv.m.	PASKIRTIS - KITA BŪDAS - GYVENAMOSIOS TERITORIJOS (G), POBŪDIS - MAŽAAUKŠČIŲ GYVENAMŲJŲ NAMŲ STATYBA (G1)	1-3 (12 m. iki kraigo)	25	97	[illegible]	[illegible]
S1	116 111 112 12	11517.00 11522.13 11517.33 11512.20	3762.33 3765.90 3752.42 3788.85	~61 KV.M.					[illegible]	
2	2 3 3' 3" 14 13 12	11543.35 11527.93 11518.00 11516.29 11494.39 11502.29 11512.20	3810.53 3832.69 3825.78 3828.24 3813.01 3802.30 3788.85	1115 KV.M.	PASKIRTIS - KITA BŪDAS - GYVENAMOSIOS TERITORIJOS (G), POBŪDIS - MAŽAAUKŠČIŲ GYVENAMŲJŲ NAMŲ STATYBA (G1)	1-3 (12 m. iki kraigo)	25	97	[illegible]	[illegible]
S2	12 72 73 79 82 14	11512.20 11517.33 11514.71 11510.60 11496.66 11494.39	3788.85 3792.42 3795.97 3796.07 3814.72 3813.01	~108 KV.M.					[illegible]	
3	3 4 6 7 8 9 24 23 22 21 20 15 14 3" 3'	11527.93 11519.94 11534.56 11573.34 11568.68 11530.69 11483.85 11457.32 11450.88 11454.25 11456.08 11488.46 11494.39 11516.29 11518.00	3832.69 3844.18 3854.36 3875.41 3884.29 3860.19 3827.60 3809.14 3804.52 3800.74 3798.53 3821.06 3813.01 3828.24 3825.78	1561 KV.M.	PASKIRTIS - KITA BŪDAS - INŽINERINĖS INFRASTRUKTŪROS TERITORIJA POBŪDIS - SUSISIEKIMO IR INŽINERINIŲ TINKLŲ KORIDORIAMS.	–	–	–	[illegible]	[illegible]
S3	3 4 6 7 8 9 24 23 22 21 20 15 14 3" 3'	11527.93 11519.94 11534.56 11573.34 11568.68 11530.69 11483.85 11457.32 11450.88 11454.25 11456.09 11488.46 11494.39 11516.29 11518.00	3832.69 3844.19 3854.36 3875.41 3884.29 3860.19 3827.60 3809.14 3804.52 3800.74 3798.53 3821.06 3813.01 3828.24 3825.78	~1561 KV.M.					[illegible]	
4	10 11 17 18	11530.69 11515.81 11485.57 11503.35	3763.76 3783.94 3762.90 3740.75	969 KV.M.	PASKIRTIS - ŽEMĖS ŪKIO PASKIRTIES ŽEMĖ (Z)	–	–	–	[illegible]	[illegible]
S4	10 11 17 18	11530.69 11515.81 11485.57 11503.35	3763.76 3783.94 3762.90 3740.75	~969 KV.M.					[illegible]	
5	17 11 13 18	11485.57 11515.81 11502.29 11470.99	3762.90 3783.94 3802.30 3780.52	854 KV.M.	PASKIRTIS - KITA BŪDAS - GYVENAMOSIOS TERITORIJOS (G), POBŪDIS - MAŽAAUKŠČIŲ GYVENAMŲJŲ NAMŲ STATYBA (G1)	1-3 (12 m. iki kraigo)	30	95	[illegible]	MELIORACIJOS SISTEMOS BEI ĮRENGINIAI
S5	11 13 122 121 120 118	11515.81 11502.29 11499.82 11505.59 11504.48 11510.68	3783.94 3802.30 3800.58 3792.75 3788.53 3780.37	~107 KV.M.					[illegible]	
S5'	11 13 123 119	11515.81 11502.29 11495.72 11509.24	3783.94 3802.30 3797.73 3779.37	~182 KV.M.					[illegible]	
6	13 14 15 16 18	11502.29 11494.39 11488.46 11456.08 11470.99	3802.30 3813.01 3821.06 3798.53 3780.52	904 KV.M.	PASKIRTIS - KITA BŪDAS - GYVENAMOSIOS TERITORIJOS (G), POBŪDIS - MAŽAAUKŠČIŲ GYVENAMŲJŲ NAMŲ STATYBA (G1)	1-3 (12 m. iki kraigo)	25	97	[illegible]	[illegible]
S6	13 15 125 124 122	11502.29 11488.46 11484.83 11488.27 11499.82	3802.30 3821.06 3818.54 3816.26 3800.58	~73 KV.M.					[illegible]	
S6'	13 15 126 123	11502.29 11488.46 11481.89 11495.72	3802.30 3821.06 3816.48 3797.73	~188 KV.M.					[illegible]	
7	24 25 36 35 34 23	11483.85 11458.67 11425.37 11428.33 11434.55 11457.32	3827.60 3870.72 3855.20 3848.69 3833.24 3809.14	1956 KV.M.	PASKIRTIS - ŽEMĖS ŪKIO PASKIRTIES ŽEMĖ (Z)	–	–	–	[illegible]	[illegible]
S7	24 25 36 35 34 23	11483.85 11458.67 11423.37 11428.33 11434.55 11457.32	3827.60 3870.72 3883.20 3848.69 3833.24 3809.14	~1956 KV.M.					[illegible]	
8	25 26 37 36	11458.67 11446.54 11417.08 11425.37	3870.72 3888.06 3873.40 3855.20	714 KV.M.	PASKIRTIS - KITA BŪDAS - GYVENAMOSIOS TERITORIJOS (G), POBŪDIS - MAŽAAUKŠČIŲ GYVENAMŲJŲ NAMŲ STATYBA (G1)	1-3 (12 m. iki kraigo)	30	115	[illegible]	MELIORACIJOS SISTEMOS BEI ĮRENGINIAI
9	26 27 38 37	11448.54 11435.94 11406.78 11417.08	3888.06 3909.64 3898.05 3873.40	832 KV.M.	PASKIRTIS - KITA BŪDAS - GYVENAMOSIOS TERITORIJOS (G), POBŪDIS - MAŽAAUKŠČIŲ GYVENAMŲJŲ NAMŲ STATYBA (G1)	1-3 (12 m. iki kraigo)	30	97	[illegible]	MELIORACIJOS SISTEMOS BEI ĮRENGINIAI
10	28 29 30 40 39 34	11441.15 11449.40 11439.34 11394.99 11404.29 11438.37	3913.72 3920.19 3939.13 3921.94 3901.51 3917.39	1038 KV.M.	PASKIRTIS - KITA BŪDAS - GYVENAMOSIOS TERITORIJOS (G), POBŪDIS - MAŽAAUKŠČIŲ GYVENAMŲJŲ NAMŲ STATYBA (G1)	1-3 (12 m. iki kraigo)	25	98	[illegible]	[illegible]
11	30 31 43 42 41 40	11439.34 11427.53 11385.77 11388.56 11387.42 11394.99	3939.13 3961.57 3945.18 3939.02 3938.58 3921.94	1162 KV.M.	PASKIRTIS - KITA BŪDAS - GYVENAMOSIOS TERITORIJOS (G), POBŪDIS - MAŽAAUKŠČIŲ GYVENAMŲJŲ NAMŲ STATYBA (G1)	1-3 (12 m. iki kraigo)	25	86	[illegible]	[illegible]
12	31 32 46 45 44 44' 43	11427.53 11417.75 11415.72 11369.58 11377.35 11383.19 11385.77	3981.27 3979.78 3983.60 3965.72 3948.62 3950.69 3945.18	1217 KV.M.	PASKIRTIS - KITA BŪDAS - GYVENAMOSIOS TERITORIJOS (G), POBŪDIS - MAŽAAUKŠČIŲ GYVENAMŲJŲ NAMŲ STATYBA (G1)	1-3 (12 m. iki kraigo)	25	92	[illegible]	[illegible]
13	23 34 35 36 37 38 27 28 34 39 40 41 42 43 44' 44 60 59 58 57 56 66 81 83 84 85 86 87 82 101 102 100 103 104 105 99' 108' 109 99 98 97 96 95 80 65 55 54 53 63 77 76 74 73 72 70 71 62 52 51 47 22	11457.32 11434.55 11428.33 11425.37 11417.08 11405.78 11435.94 11441.15 11438.37 11404.29 11394.99 11387.42 11388.56 11385.77 11383.19 11377.35 11371.52 11373.69 11376.88 11378.08 11385.24 11357.03 11328.82 11318.17 11317.26 11312.64 11308.03 11308.82 11319.48 11297.88 11297.31 11291.01 11281.26 11276.01 11287.92 11286.60 11258.83 11260.28 11290.68 11296.52 11302.63 11302.29 11325.61 11358.42 11389.39 11397.68 11406.27 11379.48 11359.60 11358.87 11349.53 11347.58 11351.12 11354.67 11365.95 11365.42 11382.64 11410.31 11419.11 11427.69 11450.88	3809.14 3833.24 3848.69 3855.20 3873.40 3896.05 3909.64 3913.72 3917.39 3901.51 3921.94 3938.58 3939.02 3945.18 3950.69 3948.62 3946.36 3941.57 3934.60 3934.96 3919.24 3908.30 3897.37 3920.06 3922.00 3920.06 3918.12 3916.43 3893.75 3885.38 3886.55 3884.06 3902.77 3900.50 3876.16 3878.86 3868.10 3865.44 3870.53 3872.81 3875.28 3876.37 3885.40 3898.12 3910.12 3891.89 3873.03 3857.66 3846.27 3847.34 3841.94 3840.82 3835.64 3830.47 3837.00 3837.79 3847.81 3863.53 3844.32 3828.85 3804.52	4102 KV.M.	PASKIRTIS - KITA BŪDAS - INŽINERINĖS INFRASTRUKTŪROS TERITORIJA. POBŪDIS - SUSISIEKIMO IR INŽINERINIŲ TINKLŲ KORIDORIAMS.	–	–	–	[illegible]	[illegible]

DETALIOJO PLANO TERITORIJOS TVARKYMO PAGRINDINIAI SPRENDIMAI

1. SKLYPO NR.	2. SKLYPO KAMPŲ PAŽYMĖJIMAS PLANE	3. SKLYPO (JO DALIES) KAMPŲ KOORDINATES X	Y	4. SKLYPO (JO DALIES) PLOTAS	PRIVALOMIEJI REIKALAVIMAI: 5. PASKIRTIS, BŪDAS, POBŪDIS	6. STATINIŲ AUKŠTŲ SKAIČIUS	7. UŽSTATYMO TANKIS	8. UŽSTATYMO INTENSYVUMAS	KITI REIKALAVIMAI: 9. SERVITUTŲ APRAŠYMAS	10. APRIBOJIMAI
S13	23 34 35 36 37 38 27 28 34 39 40 41 42 43 44' 44 60 59 58 57 56 66 81 83 84 85 86 87 82 101 102 100 103 104 105 99' 108' 109 99 98 97 96 95 80 65 55 54 53 63 77 76 74 73 72 70 71 62 52 51 47 22	11457.32 11434.55 11428.33 11425.37 11417.08 11406.78 11435.94 11441.15 11438.37 11404.29 11394.99 11387.42 11388.56 11385.77 11383.19 11377.35 11371.52 11373.69 11376.88 11378.08 11385.24 11357.03 11328.82 11318.17 11317.26 11312.64 11308.03 11308.82 11319.48 11297.88 11297.31 11291.01 11281.86 11276.01 11287.92 11286.60 11258.83 11260.28 11290.68 11296.52 11302.63 11302.29 11325.61 11358.42 11389.39 11397.68 11406.27 11379.48 11359.60 11358.87 11349.53 11347.28 11351.12 11354.67 11365.95 11365.42 11382.84 11410.31 11419.11 11427.69 11450.88	3809.14 3833.24 3848.69 3855.20 3873.40 3898.05 3909.64 3913.72 3917.39 3901.51 3921.94 3938.58 3939.02 3945.18 3950.69 3948.62 3946.36 3941.57 3934.50 3934.96 3919.24 3908.30 3897.37 3920.06 3922.00 3920.06 3918.12 3916.43 3893.75 3885.38 3886.55 3884.06 3902.77 3900.50 3876.16 3878.86 3868.10 3865.44 3870.53 3872.81 3875.28 3876.37 3885.40 3898.12 3910.12 3891.89 3873.03 3857.58 3846.27 3847.34 3841.94 3840.82 3835.64 3830.47 3837.00 3837.79 3847.81 3863.53 3844.32 3828.85 3804.52	~4102 KV.M.					[illegible]	
14	47 51 61 69 90 89 50 49 48	11427.69 11419.11 11394.21 11368.05 11347.76 11352.61 11412.96 11417.28 11421.44	3828.85 3844.32 3828.04 3810.94 3787.67 3701.26 3830.74 3831.86 3831.00	722 KV.M.	PASKIRTIS - ŽEMĖS ŪKIO PASKIRTIES ŽEMĖ (Z)	–	–	–	KELIO SERVITUTAS (VIEŠPATAUJANTIS DAIKTAS) TEISĖ NAUDOTIS KELIU SKLYPE NR. S 13	MELIORACIJOS SISTEMOS BEI ĮRENGINIAI
15	51 52 62 61	11419.11 11410.31 11382.85 11394.21	3844.32 3863.53 3847.78 3828.04	671 KV.M.	PASKIRTIS - KITA BŪDAS - GYVENAMOSIOS TERITORIJOS (G), POBŪDIS - MAŽAAUKŠČIŲ GYVENAMŲJŲ NAMŲ STATYBA (G1)	1-3 (12 m. iki kraigo)	30	121	[illegible]	MELIORACIJOS SISTEMOS BEI ĮRENGINIAI
16	61 62 71 70 72 69	11394.21 11382.85 11365.42 11365.95 11354.67 11368.05	3828.04 3847.78 3837.79 3837.00 3830.47 3810.94	760 KV.M.	PASKIRTIS - KITA BŪDAS - GYVENAMOSIOS TERITORIJOS (G), POBŪDIS - MAŽAAUKŠČIŲ GYVENAMŲJŲ NAMŲ STATYBA (G1)	1-3 (12 m. iki kraigo)	30	108	[illegible]	MELIORACIJOS SISTEMOS BEI ĮRENGINIAI
17	69 72 73 91 90	11368.05 11354.67 11351.12 11328.70 11347.76	3810.94 3830.47 3835.64 3822.78 3787.67	767 KV.M.	PASKIRTIS - KITA BŪDAS - GYVENAMOSIOS TERITORIJOS (G), POBŪDIS - MAŽAAUKŠČIŲ GYVENAMŲJŲ NAMŲ STATYBA (G1)	1-3 (12 m. iki kraigo)	30	108	[illegible]	MELIORACIJOS SISTEMOS BEI ĮRENGINIAI
18	53 54 64 63	11406.27 11397.68 11367.54 11379.48	3873.03 3891.89 3878.42 3857.66	712 KV.M.	PASKIRTIS - KITA BŪDAS - GYVENAMOSIOS TERITORIJOS (G), POBŪDIS - MAŽAAUKŠČIŲ GYVENAMŲJŲ NAMŲ STATYBA (G1)	1-3 (12 m. iki kraigo)	30	114	[illegible]	MELIORACIJOS SISTEMOS BEI ĮRENGINIAI
19	54 55 65 64	11397.68 11389.39 11358.42 11367.54	3891.89 3910.12 3898.12 3878.42	690 KV.M.	PASKIRTIS - KITA BŪDAS - GYVENAMOSIOS TERITORIJOS (G), POBŪDIS - MAŽAAUKŠČIŲ GYVENAMŲJŲ NAMŲ STATYBA (G1)	1-3 (12 m. iki kraigo)	30	117	[illegible]	MELIORACIJOS SISTEMOS BEI ĮRENGINIAI
20	63 64 80 93 75 76 77	11379.48 11367.54 11335.60 11334.63 11349.63 11348.47 11359.60	3857.66 3878.42 3864.13 3863.70 3841.94 3847.34 3846.27	880 KV.M.	PASKIRTIS - KITA BŪDAS - GYVENAMOSIOS TERITORIJOS (G), POBŪDIS - MAŽAAUKŠČIŲ GYVENAMŲJŲ NAMŲ STATYBA (G1)	1-3 (12 m. iki kraigo)	30	92	[illegible]	MELIORACIJOS SISTEMOS BEI ĮRENGINIAI
21	64 65 80 94	11367.54 11358.42 11325.61 11335.60	3878.42 3898.12 3885.40 3864.13	792 KV.M.	PASKIRTIS - KITA BŪDAS - GYVENAMOSIOS TERITORIJOS (G), POBŪDIS - MAŽAAUKŠČIŲ GYVENAMŲJŲ NAMŲ STATYBA (G1)	1-3 (12 m. iki kraigo)	30	102	[illegible]	MELIORACIJOS SISTEMOS BEI ĮRENGINIAI
22	73 74 75 93 92 91	11351.12 11347.58 11349.53 11334.63 11307.02 11328.70	3835.64 3840.62 3841.94 3863.70 3851.35 3822.78	971 KV.M.	PASKIRTIS - KITA BŪDAS - GYVENAMOSIOS TERITORIJOS (G), POBŪDIS - MAŽAAUKŠČIŲ GYVENAMŲJŲ NAMŲ STATYBA (G1)	1-3 (12 m. iki kraigo)	25	108	[illegible]	MELIORACIJOS SISTEMOS BEI ĮRENGINIAI
23	94 80 95 96 97 92 93	11335.60 11325.61 11302.29 11302.63 11296.52 11307.02 11334.63	3864.13 3885.40 3876.37 3875.28 3872.81 3851.35 3863.70	757 KV.M.	PASKIRTIS - KITA BŪDAS - GYVENAMOSIOS TERITORIJOS (G), POBŪDIS - MAŽAAUKŠČIŲ GYVENAMŲJŲ NAMŲ STATYBA (G1)	1-3 (12 m. iki kraigo)	30	107	[illegible]	MELIORACIJOS SISTEMOS BEI ĮRENGINIAI
24	92 97 98 99 105 107	11307.02 11298.52 11290.68 11287.92 11260.28 11271.16	3851.35 3872.81 3870.53 3876.16 3865.44 3845.11	899 KV.M.	PASKIRTIS - KITA BŪDAS - GYVENAMOSIOS TERITORIJOS (G), POBŪDIS - MAŽAAUKŠČIŲ GYVENAMŲJŲ NAMŲ STATYBA (G1)	1-3 (12 m. iki kraigo)	30	90	[illegible]	MELIORACIJOS SISTEMOS BEI ĮRENGINIAI
25	56 57 58 59 67 66	11385.24 11378.08 11376.88 11373.69 11346.51 11357.03	3919.24 3934.96 3934.50 3941.57 3931.04 3908.30	748 KV.M.	PASKIRTIS - KITA BŪDAS - GYVENAMOSIOS TERITORIJOS (G), POBŪDIS - MAŽAAUKŠČIŲ GYVENAMŲJŲ NAMŲ STATYBA (G1)	1-3 (12 m. iki kraigo)	30	108	[illegible]	MELIORACIJOS SISTEMOS BEI ĮRENGINIAI
26	59 60 44 45 68 67	11373.69 11371.52 11377.38 11369.58 11338.41 11346.51	3941.57 3946.36 3948.62 3965.72 3952.66 3931.04	819 KV.M.	PASKIRTIS - KITA BŪDAS - GYVENAMOSIOS TERITORIJOS (G), POBŪDIS - MAŽAAUKŠČIŲ GYVENAMŲJŲ NAMŲ STATYBA (G1)	1-3 (12 m. iki kraigo)	30	99	[illegible]	MELIORACIJOS SISTEMOS BEI ĮRENGINIAI
27	66 67 83 81	11357.03 11346.51 11318.17 11328.62	3908.30 3931.04 3920.06 3897.37	758 KV.M.	PASKIRTIS - KITA BŪDAS - GYVENAMOSIOS TERITORIJOS (G), POBŪDIS - MAŽAAUKŠČIŲ GYVENAMŲJŲ NAMŲ STATYBA (G1)	1-3 (12 m. iki kraigo)	30	107	[illegible]	MELIORACIJOS SISTEMOS BEI ĮRENGINIAI
28	67 68 88 85 84 83	11346.51 11338.41 11302.94 11312.64 11317.26 11318.17	3931.04 3952.66 3939.69 3920.06 3922.00 3920.06	845 KV.M.	PASKIRTIS - KITA BŪDAS - GYVENAMOSIOS TERITORIJOS (G), POBŪDIS - MAŽAAUKŠČIŲ GYVENAMŲJŲ NAMŲ STATYBA (G1)	1-3 (12 m. iki kraigo)	30	99	[illegible]	MELIORACIJOS SISTEMOS BEI ĮRENGINIAI
29	82 87 104 103 100 102 101	11319.48 11308.82 11280.53 11281.86 11291.01 11297.31 11297.88	3893.75 3916.43 3905.47 3902.77 3884.06 3886.55 3885.38	745 KV.M.	PASKIRTIS - KITA BŪDAS - GYVENAMOSIOS TERITORIJOS (G), POBŪDIS - MAŽAAUKŠČIŲ GYVENAMŲJŲ NAMŲ STATYBA (G1)	1-3 (12 m. iki kraigo)	30	109	[illegible]	MELIORACIJOS SISTEMOS BEI ĮRENGINIAI
30	85 88 106 104 87 86	11312.64 11302.94 11259.95 11280.53 11308.82 11308.03	3920.06 3939.69 3927.11 3905.47 3916.43 3918.12	839 KV.M.	PASKIRTIS - KITA BŪDAS - GYVENAMOSIOS TERITORIJOS (G), POBŪDIS - MAŽAAUKŠČIŲ GYVENAMŲJŲ NAMŲ STATYBA (G1)	1-3 (12 m. iki kraigo)	30	97	[illegible]	MELIORACIJOS SISTEMOS BEI ĮRENGINIAI
31	99' 105 109 108'	11286.60 11276.01 11247.40 11258.83	3878.86 3900.50 3889.42 3868.10	725 KV.M.	PASKIRTIS - KITA BŪDAS - GYVENAMOSIOS TERITORIJOS (G), POBŪDIS - MAŽAAUKŠČIŲ GYVENAMŲJŲ NAMŲ STATYBA (G1)	1-3 (12 m. iki kraigo)	30	112	[illegible]	110 KV ELEKTROS LINIJOS APSAUGOS ZONOS PO 20 M. PLOČIO; MELIORACIJOS SISTEMOS BEI ĮRENGINIAI
32	103 104 106 110 109 105	11281.86 11280.53 11259.95 11234.55 11247.40 11276.01	3902.77 3905.47 3927.11 3913.39 3889.42 3900.50	1011 KV.M.	PASKIRTIS - KITA BŪDAS - GYVENAMOSIOS TERITORIJOS (G), POBŪDIS - MAŽAAUKŠČIŲ GYVENAMŲJŲ NAMŲ STATYBA (G1)	1-3 (12 m. iki kraigo)	25	55	[illegible]	110 KV ELEKTROS LINIJOS APSAUGOS ZONOS PO 20 M. PLOČIO; MELIORACIJOS SISTEMOS BEI ĮRENGINIAI

ORGANIZATORIUS: SU DETALIOJO PLANO SPRENDINIAIS SUTINKU
I. M
DATA PARAŠAS
A. Ž.
2005 10 25
DATA PARAŠAS

SUDERINTA
KAUNO VISUOMENĖS SVEIKATOS CENTRAS

KOORDINAČIŲ SISTEMA: Ringaudų vietinė
AUKŠČIŲ SISTEMA: Baltijos

EIL. NR.	Požeminių komunikacijų plano pilnumas patikrintas šiose organizacijose	PARAŠAS	DATA
1.	AB "Vakarų skirstomieji tinklai" Kauno raj. skyrius		
2.	Kauno raj. žemės ūkio sk.		
3.	AB "Lietuvos telekomas"		
4.	Kauno rajono žemėtvarkos skyrius		
5.	AB "Lietuvos dujos" Kauno filialas		

GEOMETRA
LICENCIJOS NR.: 73G-593; 73TK-593; IŠDUOTA 2003 04 24

pareigos	parašas	v., pavardė	data
SK. VADOVAS		A. Glivickis	2003 08 30
GEODEZININKAS		T.Jakštys	2003 08 30
GEODEZININKAS		M.Grigalius	2003 08 30
UŽSAKOVAS			

A.V.

OBJEKTAS: KAUNO RAJ., RINGAUDŲ SEN. MITKŪNŲ KM. TOPOGRAFINĖ NUOTRAUKA M 1:500
LAPŲ SKAIČIUS: 1 | LAPO NR.: 1 | UŽSAKYMAS

GEOMETRA
Savanorių pr. 287-307, Kaunas. Tel. (37) 312-382 Fax. (37) 311-733

Statinys: ESAMO SKLYPO PAGRINDINĖS TIKSLINĖS ŽEMĖS NAUDOJIMO PASKIRTIES KEITIMAS IŠ ŽEMĖS ŪKIO Į KITĄ (MAŽAAUKŠČIŲ GYVENAMŲJŲ NAMŲ STATYBOS) IR PADALIJIMAS Į IKI 30 SKLYPŲ

Atestato Nr.	Pareigos	V. Pavardė	Parašas
	Sk.V	I. TIKUIŠYTĖ	
6982	P.V	A. GAIŽUTYTĖ	
	Arch.	V. NAVACKAS	
Etapas			

Brėžinys: DETALIOJO PLANO PAGRINDINIS BRĖŽINYS M 1:500
Laid. 0
Žymuo
Lapas 1 | Lap. 1
SKL. KAD. NR. 5250/0010:510 NOREIKIŠKIŲ K.V. KAUNO RAJ. SAV., RINGAUDŲ SEN. MITKŪNŲ K.

Supaprastinta tvarka koreguojamas Detalusis planas: Žemės sklypo kad. Nr. 5250/0010:510, Mitkūnų k., Ringaudų sen., Kauno r. sav. Patvirtintas 2005 gruodžio m. 28 d. Kauno r. sav. tarybos sprendimu Nr. TS-278.

Vadovaujantis LR Teritorijų planavimo įstatymo 28 str. 8 dalimi bei Kompleksinio teritorijų planavimo dokumento rengimo taisyklių 318.3 p. supaprastinta tvarka koreguojama, esamo žemės sklypo(kad. nr. 5250/0010:600) Tujų g. 1 Ringaudų k., Ringaudų sen., Kauno r. sav., statybos zona ir jos ribos. Statybos zona su ribomis nepažeidžia trečiųjų asmenų interesų bei galiojančių LR įstatymų ir kitų teisės aktų.

Šiuo planu keičiama sklypo Tujų g. 1, DP nustatyta statinių statybos zona ir zonos ribos. Sklype didinama statybos zona ir užstatymo ribos, Patikslinus modulinės transformatorinės MTN- 674 vietą ir jos apsaugos zoną.
Nauji statybų zonų pakeitimo sprendiniai nekelia neigiamų padarinių gyvenimo ir aplinkos kokybei, nepažeidžia trečiųjų asmenų interesų bei galiojančių LR įstatymų ir kitų teisės aktų. Keičiami sprendiniai- nėra esminiai DP sprendiniai.

Sutartinis žymėjimas	
Pavadinimas	Simbolis
Žemės sklypo ribos	
Nagrinėjamo žemės sklypo ribos	
Esama statybos zona	
Esama statybos zonos riba	
Naikinama statybos zonos riba	
Projektuojama nauja statybos zonos riba	
Projektuojama statybos zona	
Esama MTP-674 su 5m apsaugos zona	
Naikinama Modulinės TP 10m apsaugos zona	
Patikslinta 10 KV orolinijos apsaugos zonos riba	

Suvestiniame plane esantys požeminiai inžineriniai tinklai yra pateikti iš www.planuojustatau.lt informacinėje sistemoje (TIIIS) esančios paslaugos - topografinių ir inžinerinės infrastruktūros objektų erdvinių duomenų ir kitos informacijos gavimas projektuoti ir tyrinėti vietovę.

OBJEKTAS	Kauno r. sav., Ringaudų sen., Ringaudų k., Tujų g. 1,
KOORDINAČIŲ SISTEMA: LKS-94	AUKŠČIŲ SISTEMA: LAS07

TIIIS prašymo numeris	TIIIS1-20220728-054900							
Objektas	Kauno r. sav., Ringaudų sen., Ringaudų k., Tujų g. 1,							
Plano tipas	Topografinis planas - pilnas turinys							
MB "Geolygis" mob.tel. 8-631-18333 el.p. r.maleckas@gmail.com	Pagrindinis objektų padėties tikslumas, cm							
	horizontalios padėties: 10		vertikalios padėties: 10					
Kv. paž. Nr.	Vardas ir pavardė	Parašas	Data	Mastelis	Koordinačių sistema	Aukščių sistema	Lapas	Lapų
1GKV-1116	Regimantas Maleckas		2022-07	1:500	LKS 94	LAS07	1	1
Užsakovas	Privatus asmuo			Rangovas	–			

KVAL. DOK. Nr.	KA sprendimai	Įmonės kodas 302952489 A. Mapu g. 20, Kaunas tel.: 8-683 36551 kasprendimai@gmail.com	ŽEMĖS SKLYPO TUJŲ G. 1, RINGAUDŲ K., RINGAUDŲ SEN., KAUNO R. SAV., (ŽEMĖS SKLYPO KAD. NR. 5250/0010:600 NOREIKIŠKIŲ K. V.) DETALIOJO PLANO, SUPAPRASTINTA TVARKA, STATINIŲ STATYBOS ZONOS SU STATYBOS ZONŲ RIBOMIS, KOREGAVIMAS.		
A1822	P.V.	K. VINČEGOVA	2024-05	DOKUMENTO PAVADINIMAS: PAGRINDINIS BRĖŽINYS M 1:500	LAIDA 0
A1442	Arch.	N. RADIŠAUSKAS	2024-05		
LT	UŽSAKOVAS/STATYTOJAS: UAB "METNETUS"			DOKUMENTO ŽYMUO: KAS2208/02-DPK-B-01	LAPAS 1 / LAPŲ 1