




Kauno rajono savivaldybės saugomo gamtos paveldo objekto Nevėžio dvikamienio ąžuolo apsaugos zonos schema.






Nevėžio dvikamienis ąžuolas

Botaninis gamtos paveldo objektas
Kauno r. sav. Babtų sen.
X=6116220,08 Y=490944,74

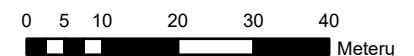


-  Botaninis gamtos paveldo objektas
-  Gamtos paveldo objekto 5 metrų buferinės (fizinės ir vizualinės) apsaugos zona
-  Žemės sklypo riba, Nr.

Duomenys:

-  Lietuvos Respublikos teritorijos M 1:10 000 skaitmeninis rastrinis ortofotografinis žemėlapis, 2017-2021 m.
-  Georeferencinio pagrindo kadastro erdvinių duomenų rinkinys GRPK © Lietuvos Respublikos žemės ūkio ministerija, 2023
-  Nekilnojamojo turto kadastro žemėlapis (WMS peržiūros paslauga) VĮ Registrų centras, 2021 m.

M 1:1 000



© HNIT-BALTIC; ORT10LT ©, Nacionalinė žemės tarnyba prie ŽŪM, 2017-2021

