

Žemės sklypas Kauno raj. sav. teritorijos BP kontekste

Table with 4 columns: Teritorijos pavadinimas, Žemė, Žemės naudojimo paskirtis, Teritorijos naudojimo tipas. It details zoning regulations and land use types for the area.

SKLYPO NUMERIO IR JO PLOTO ŽYMĖJIMAS. n - SKLYPO NR., m - SKLYPO PLOTAS, m². T - TERITORIJOS NAUDOJIMO TIPAS ARBA PAGRINDINĖ ŽEMĖS NAUDOJIMO PASKIRTIS.

TERITORIJOS NAUDOJIMO REGLAMENTŲ APRAŠOMOJI LENTELĖ. Table detailing zoning regulations including plot area, building height, and other parameters.

Table showing land use classification (Žemės sklypo savininko/naudotojo vardas, pavardė ar pavadinimas) and land use details (Žemės naudojimo paskirtis, bendras plotas, etc.).

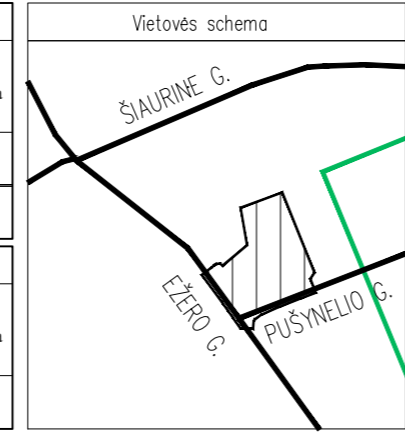


Table showing land use classification (Žemės sklypo savininko/naudotojo vardas, pavardė ar pavadinimas) and land use details (Žemės naudojimo paskirtis, bendras plotas, etc.).

Table detailing land use classification (Žemės sklypo savininko/naudotojo vardas, pavardė ar pavadinimas) and land use details (Žemės naudojimo paskirtis, bendras plotas, etc.).

Table detailing land use classification (Žemės sklypo savininko/naudotojo vardas, pavardė ar pavadinimas) and land use details (Žemės naudojimo paskirtis, bendras plotas, etc.).

Table detailing land use classification (Žemės sklypo savininko/naudotojo vardas, pavardė ar pavadinimas) and land use details (Žemės naudojimo paskirtis, bendras plotas, etc.).

Table detailing land use classification (Žemės sklypo savininko/naudotojo vardas, pavardė ar pavadinimas) and land use details (Žemės naudojimo paskirtis, bendras plotas, etc.).

Table detailing land use classification (Žemės sklypo savininko/naudotojo vardas, pavardė ar pavadinimas) and land use details (Žemės naudojimo paskirtis, bendras plotas, etc.).

Table detailing land use classification (Žemės sklypo savininko/naudotojo vardas, pavardė ar pavadinimas) and land use details (Žemės naudojimo paskirtis, bendras plotas, etc.).

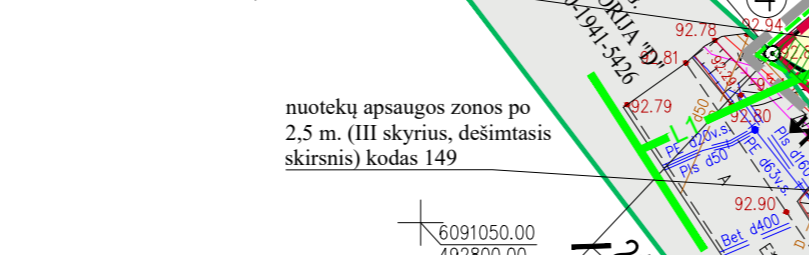
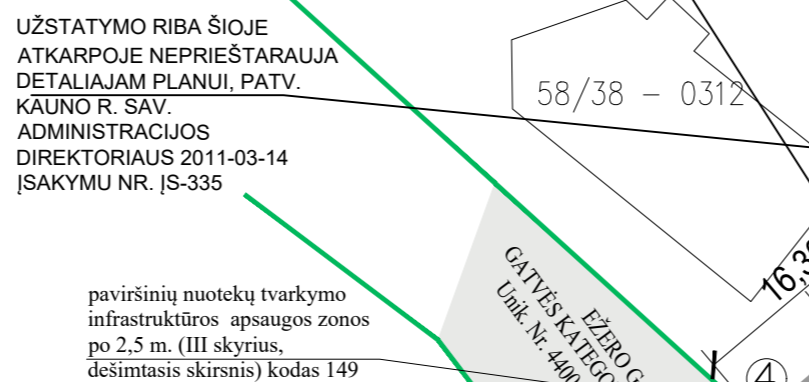
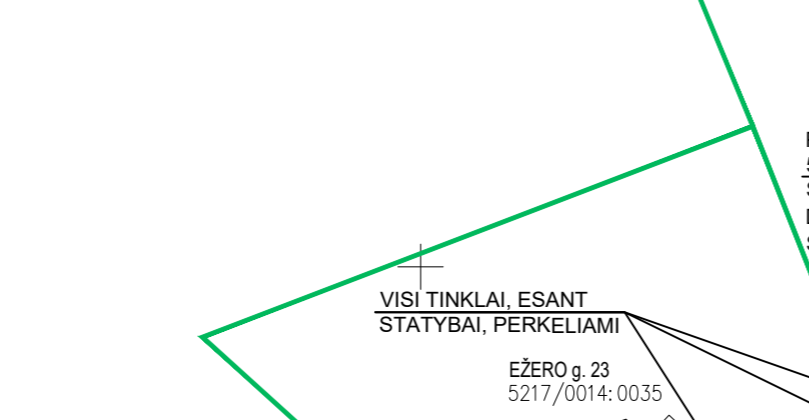
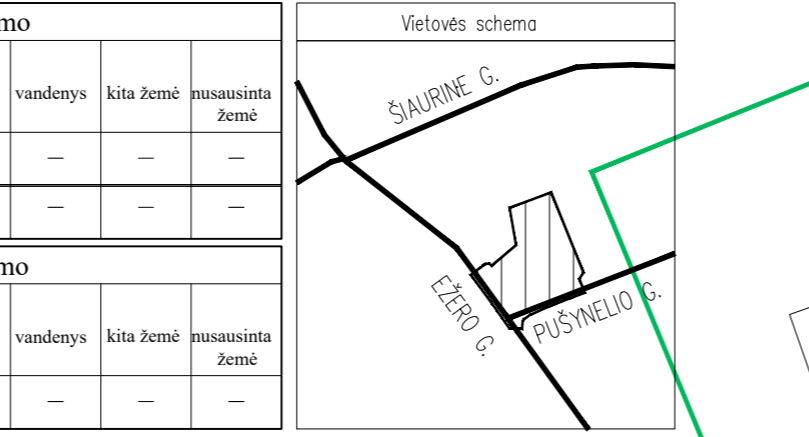
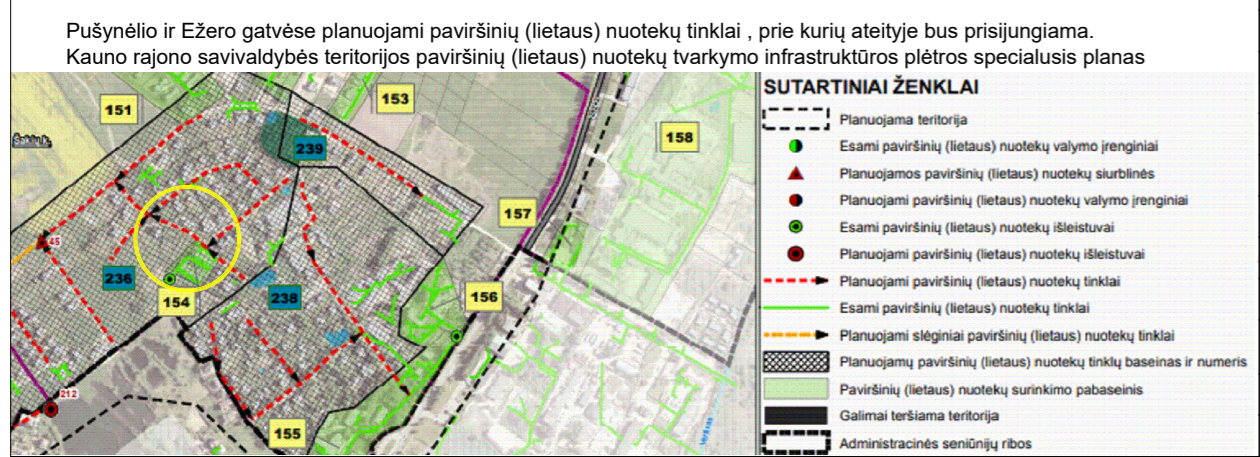


Table detailing land use classification (Žemės sklypo savininko/naudotojo vardas, pavardė ar pavadinimas) and land use details (Žemės naudojimo paskirtis, bendras plotas, etc.).

Table detailing land use classification (Žemės sklypo savininko/naudotojo vardas, pavardė ar pavadinimas) and land use details (Žemės naudojimo paskirtis, bendras plotas, etc.).

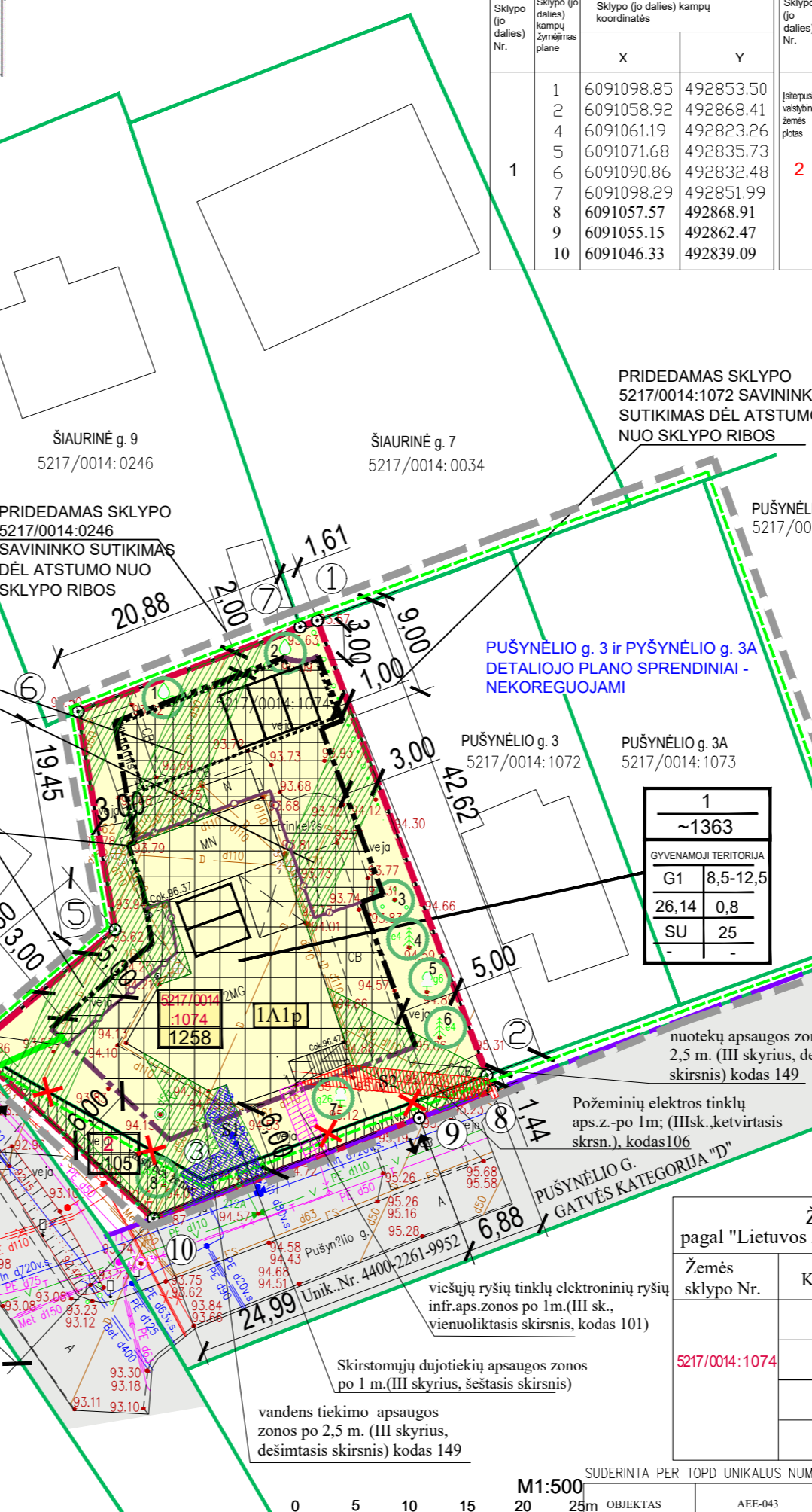


Table detailing land use classification (Žemės sklypo savininko/naudotojo vardas, pavardė ar pavadinimas) and land use details (Žemės naudojimo paskirtis, bendras plotas, etc.).

Table detailing land use classification (Žemės sklypo savininko/naudotojo vardas, pavardė ar pavadinimas) and land use details (Žemės naudojimo paskirtis, bendras plotas, etc.).

Table detailing land use classification (Žemės sklypo savininko/naudotojo vardas, pavardė ar pavadinimas) and land use details (Žemės naudojimo paskirtis, bendras plotas, etc.).



Table detailing land use classification (Žemės sklypo savininko/naudotojo vardas, pavardė ar pavadinimas) and land use details (Žemės naudojimo paskirtis, bendras plotas, etc.).

Table detailing land use classification (Žemės sklypo savininko/naudotojo vardas, pavardė ar pavadinimas) and land use details (Žemės naudojimo paskirtis, bendras plotas, etc.).

Table detailing land use classification (Žemės sklypo savininko/naudotojo vardas, pavardė ar pavadinimas) and land use details (Žemės naudojimo paskirtis, bendras plotas, etc.).

NUMATOMI PAVIRŠINIŲ (LIETAUS) NUOTEKŲ TINKLAI. AUTOMOBILIŲ PARKAVIMAS. STR 2.06.04:2014. Gatvės ir vietinės reikšmės keliai.

Table detailing land use classification (Žemės sklypo savininko/naudotojo vardas, pavardė ar pavadinimas) and land use details (Žemės naudojimo paskirtis, bendras plotas, etc.).