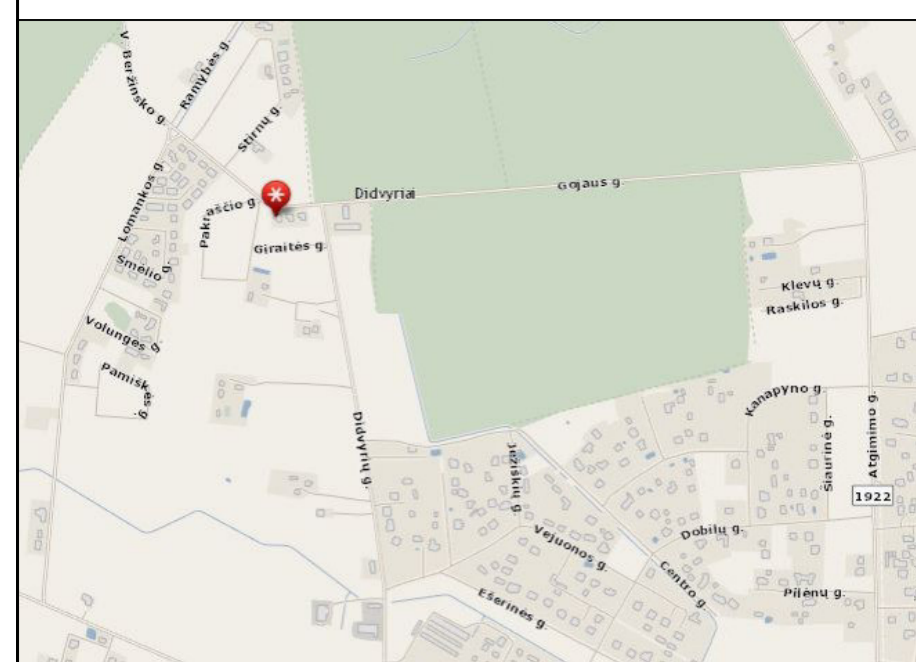


SITUACIJOS SCHEMA



IŠTRAUKA IŠ KADASTRO ŽEMĖLAPIO

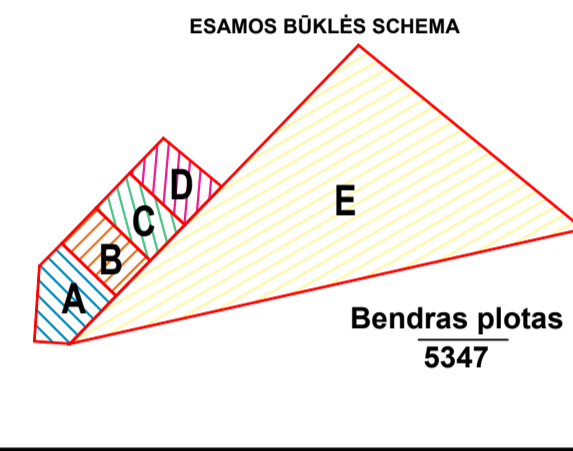


IŠTRAUKA IŠ BENDROJO PLANO



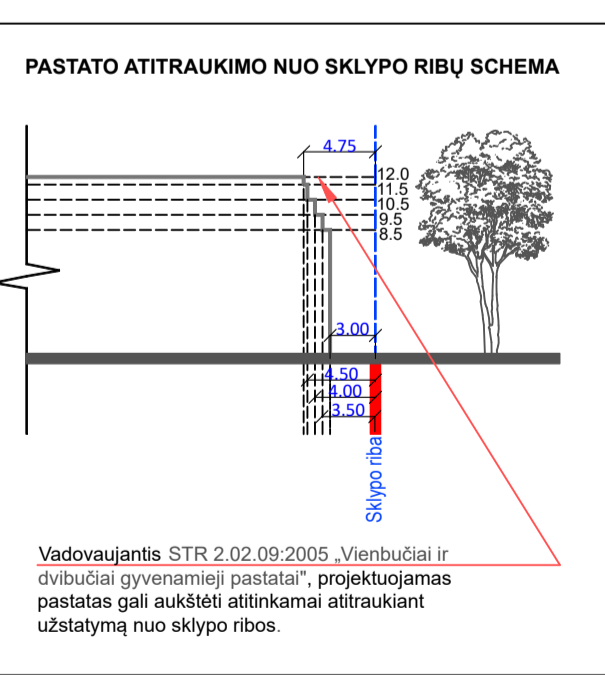
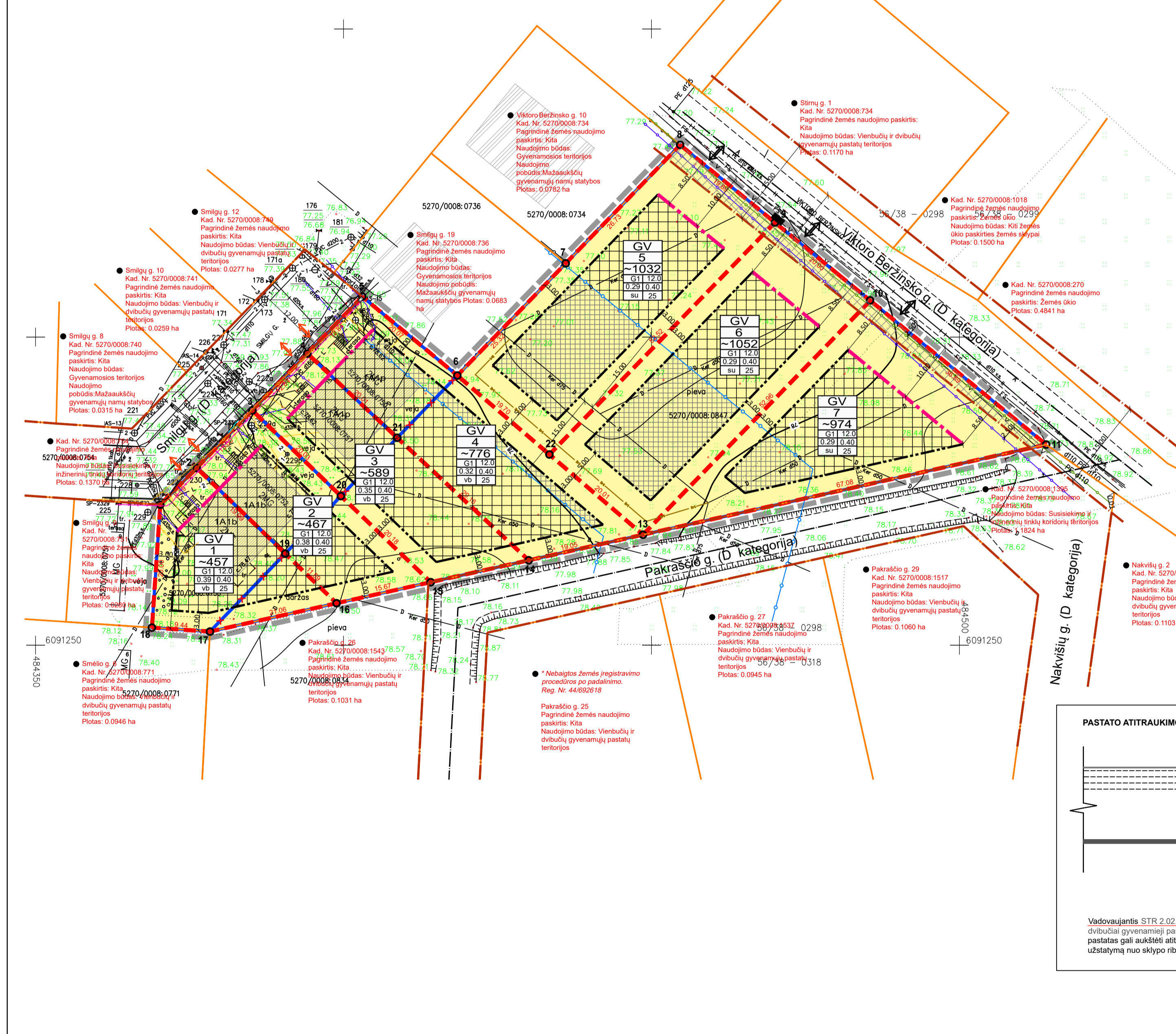
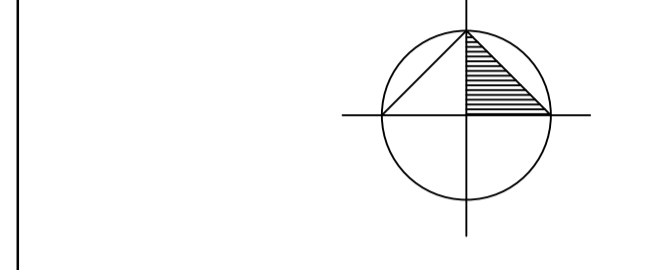
Kauno rajono savivaldybės Tarybos 2006-04-27 sprendimu Nr. TS-82 patvirtinto Kauno r. sav., Raudondvario sen., Didvyrių k. žemės sklypo, kadastro nr. 5270/0008:153, detaliojo plano koregavimas žemės sklypuose Kauno r. sav., Raudondvario sen., Didvyrių k., Smilgų g. 11, kadastro nr. 5270/0008:755, smilgų g. 13, kadastro nr. 5270/0008:752, smilgų g. 15, kadastro nr. 5270/0008:757, smilgų g. 17, kadastro nr. 5270/0008:750 teritorijų planavimo dokumento uždaviniai.

DUOMENYS APIE PLANUOJAMUS ŽEMĖS SKLYPUS:

- A. Adresas: Kauno r. sav., Raudondvario sen., Didvyrių k., Smilgų g. 11, Kad. Nr. 5270/0008:755 Raudondvario k.v. Sklypas įregistruotas nekilnojamojo turto registre Nr. 44/633232...
B. Adresas: Kauno r. sav., Raudondvario sen., Didvyrių k., Smilgų g. 13, Kad. Nr. 5270/0008:752 Raudondvario k.v. Sklypas įregistruotas nekilnojamojo turto registre Nr. 44/633209...
C. Adresas: Kauno r. sav., Raudondvario sen., Didvyrių k., Smilgų g. 15, Kad. Nr. 5270/0008:757 Raudondvario k.v. Sklypas įregistruotas nekilnojamojo turto registre Nr. 44/633242...
D. Adresas: Kauno r. sav., Raudondvario sen., Didvyrių k., Smilgų g. 17, Kad. Nr. 5270/0008:750 Raudondvario k.v. Sklypas įregistruotas nekilnojamojo turto registre Nr. 44/633193...
E. Adresas: Kauno r. sav., Raudondvario sen., Didvyrių k., Viktoro Beržinsko g. 8A, Kad. Nr. 5270/0008:847 Raudondvario k.v. Sklypas įregistruotas nekilnojamojo turto registre Nr. 44/718144...
1A1b, Pastatas - gyvenamas namas...


SKLYPO TVARKYMO REŽIMO PAGRINDINIŲ SPRENDINIŲ LENTELĖ

Table with columns: Sklypo (jo dalies) Nr., Sklypo (jo dalies) kampyje koordinatės (x, y), Sklypo (jo dalies) plotas m², Privačiomai reikalavimai (konkrečios teritorijos naudojimo tipas, galimi sklypo pavaldūs būdai, Statinio aukštis, Statinio plotas, užstatymo lankumas, užstatymo intensyvumas, užstatymo tipas, servituvas), Kū (statinio aukštis, statinio plotas, reikalavimai/epitafiniai)



SUTARTINIAI ŽYMĖJIMAI table detailing technical symbols for various elements like boundaries, easements, and infrastructure.

PASTABOS IR PAAIŠKINIMAI section providing detailed notes and explanations for the plan, including references to municipal regulations and project requirements.

Administrative section including approval stamps, signatures, and metadata for the project. Includes fields for initiator, date, and project name.