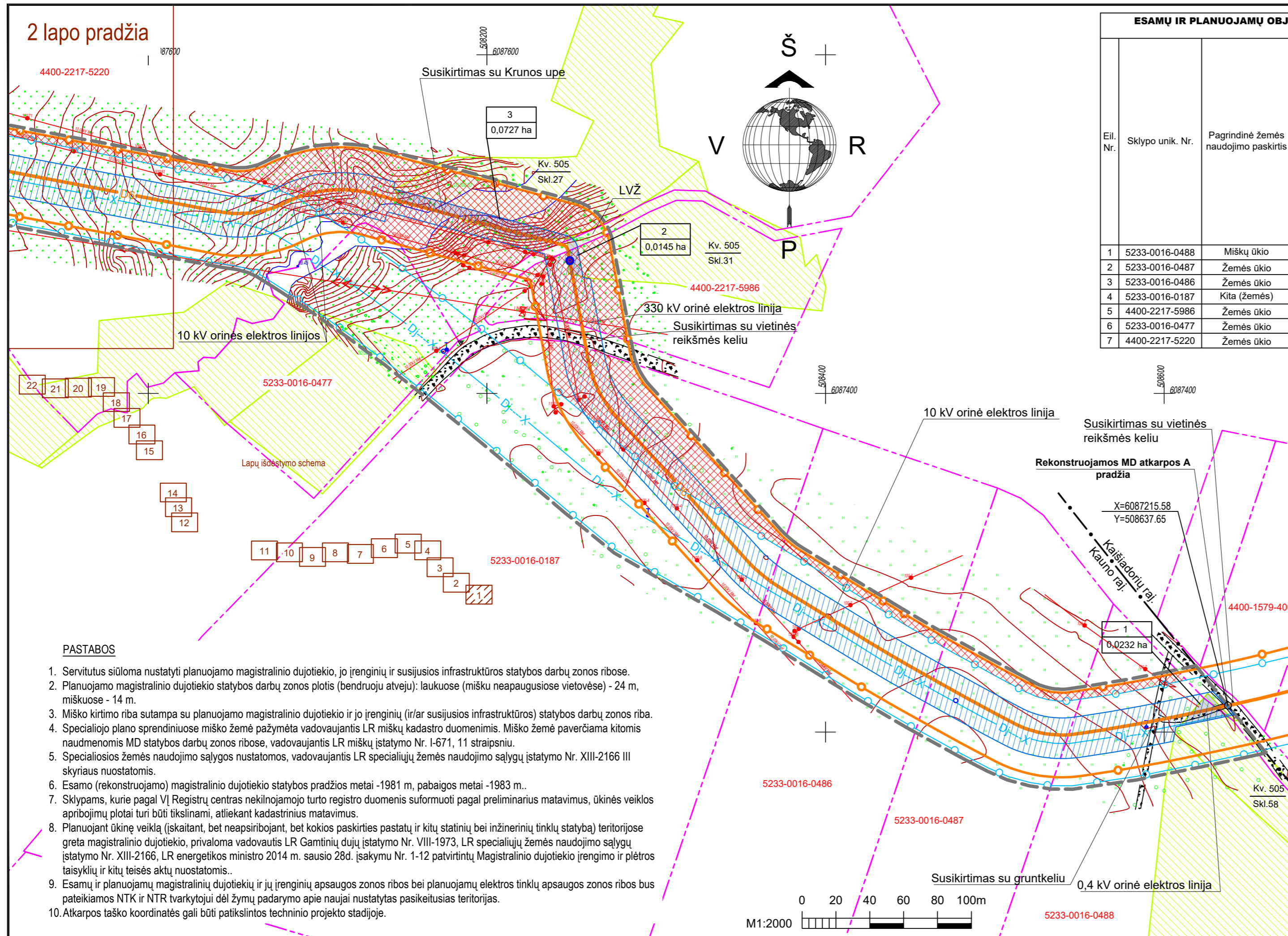


2 lapo pradžia



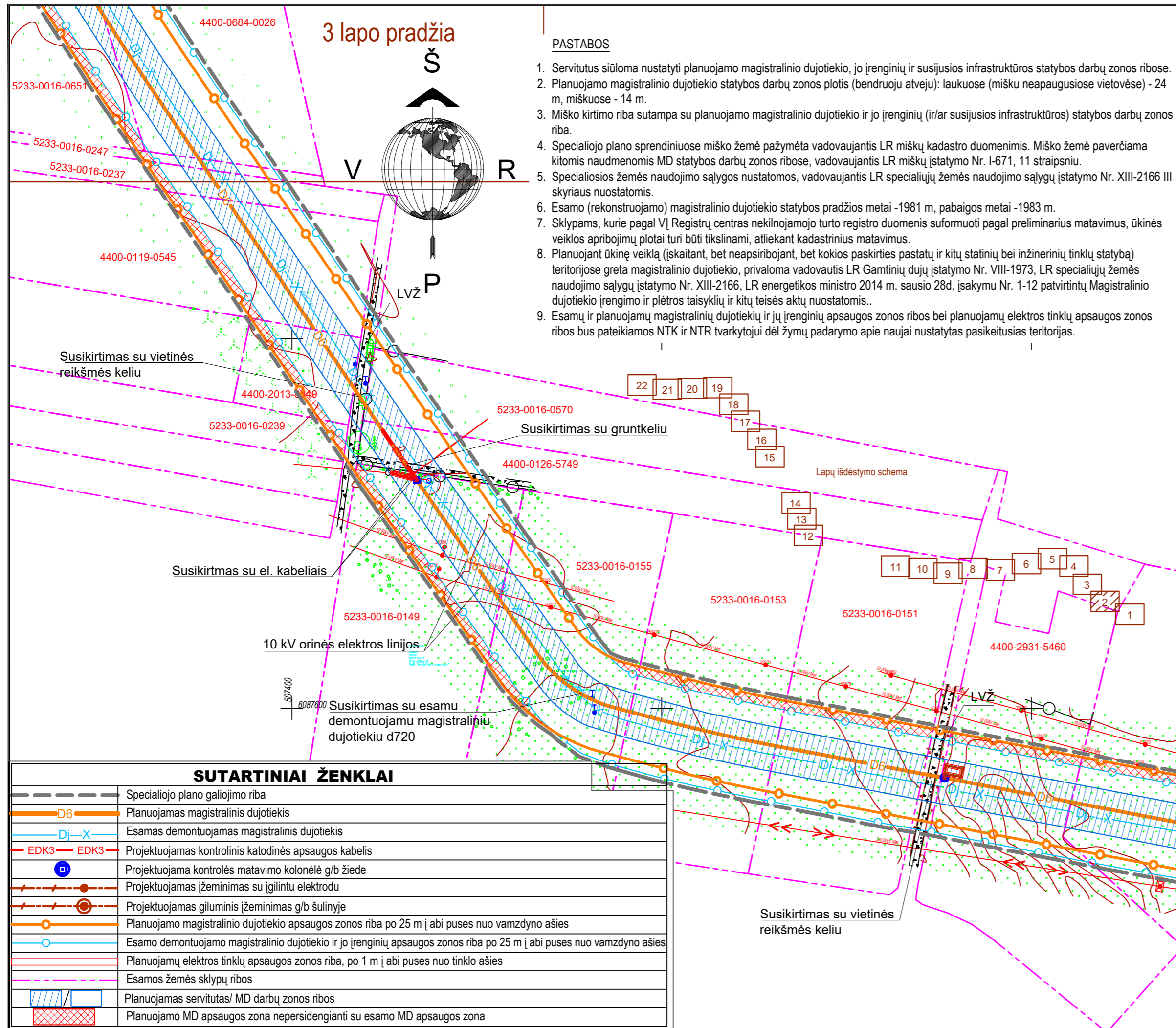
ESAMŲ IR PLANUOJAMŲ OBJEKTŲ APSAUGAI SKIRTOS TERITORIJOS, KURIOSE TAIKOMOS SPECIALIOSIOS ŽEMĖS NAUDOJIMO SĄLYGOS IR PLANUOJAMI SERVIDUTAI									
Eil. Nr.	Sklypo unik. Nr.	Pagrindinė žemės naudojimo paskirtis	III skyrius, penktasis skirsnis				III skyrius, ketvirtasis skirsnis	Planuojami servitutai	
			Esamų MD apsaugos zonų (AZ) plotas, pagal topografinį planą, ha	Planuojamo MD AZ plotas, ha	Bendras MD AZ plotas, ha	Planuojamo MD AZ plotas, nepersidengiantis su esamu MD AZ plotu pagal topografinį planą, ha	Planuojamų elektros tinklų apsaugos zonos plotas, ha	Servitutas - kodas 222 - teisė tiesti, aptarnauti, naudoti požemines, antžemines komunikacijas (tarnaujantis daiktas).	
								S1-kodas 222, plotas, ha (MD ir MD įrenginių)	
1	5233-0016-0488	Miškų ūkio	0,4737	0,4430	0,4430	0,0312	-	0,1913	
2	5233-0016-0487	Žemės ūkio	0,4389	0,4399	0,4399	0,0468	-	0,2108	
3	5233-0016-0486	Žemės ūkio	0,5596	0,5592	0,5592	0,0554	-	0,2683	
4	5233-0016-0187	Kita (žemės)	1,1220	0,8899	0,8899	0,4721	-	0,4365	
5	4400-2217-5986	Žemės ūkio	-	0,2315	0,2315	0,2315	0,0003	0,0974	
6	5233-0016-0477	Žemės ūkio	0,4595	0,0136	0,0136	0,0136	-	0,3343	
7	4400-2217-5220	Žemės ūkio	1,4497	2,1354	2,1354	0,9000	-	0,9300	

SUTARTINIAI ŽENKLAI	
	Specialiojo plano galiojimo riba
	Planuojamas magistralinis dujotiekis
	Esamas demontuojamas magistralinis dujotiekis
	Projektuojama kontrolės matavimo kolonėlė g/b žiede
	Planuojamo magistralinio dujotiekio apsaugos zonos riba po 25 m į abi puses nuo vamzdžio ašies
	Esamo demontuojamo magistralinio dujotiekio ir jo įrenginių apsaugos zonos riba po 25 m į abi puses nuo vamzdžio ašies
	Planuojamų elektros tinklų apsaugos zonos riba, po 1 m į abi puses nuo tinklo ašies
	Esamos žemės sklypų ribos
	Planuojamas servitutas/ MD darbų zonos ribos
	Planuojamo MD apsaugos zona nepersidengianti su esamo MD apsaugos zona
	Miško sklypai ir jų ribos
	Miško žemė, paverčiama kitomis naudmenomis
	Eksplikacijos numeris brėžinyje
	Plotas, ha
	Miško kvartalo numeris Miško sklypo numeris

PASTABOS

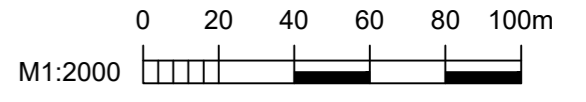
- Servitutus siūloma nustatyti planuojamo magistralinio dujotiekio, jo įrenginių ir susijusios infrastruktūros statybos darbų zonos ribose.
- Planuojamo magistralinio dujotiekio statybos darbų zonos plotis (bendruoju atveju): laukuose (mišku neapaugusiose vietovėse) - 24 m, miškuose - 14 m.
- Miško kirtimo riba sutampa su planuojamo magistralinio dujotiekio ir jo įrenginių (ir/ar susijusios infrastruktūros) statybos darbų zonos riba.
- Specialiojo plano sprendiniuose miško žemė pažymėta vadovaujantis LR miškų kadastro duomenimis. Miško žemė paverčiama kitomis naudmenomis MD statybos darbų zonos ribose, vadovaujantis LR miškų įstatymo Nr. I-671, 11 straipsniu.
- Specialiosios žemės naudojimo sąlygos nustatomos, vadovaujantis LR specialiųjų žemės naudojimo sąlygų įstatymo Nr. XIII-2166 III skyriaus nuostatomis.
- Esamo (rekonstruojamo) magistralinio dujotiekio statybos pradžios metai -1981 m, pabaigos metai -1983 m..
- Sklypams, kurie pagal VI Registrų centras nekilnojamojo turto registro duomenis suformuoti pagal preliminarinius matavimus, ūkinės veiklos apribojimų plotai turi būti tikslinami, atliekant kadastrinius matavimus.
- Planuojant ūkinę veiklą (įskaitant, bet neapsiribojant, bet kokios paskirties pastatų ir kitų statinių bei inžinerinių tinklų statybą) teritorijose greta magistralinio dujotiekio, privaloma vadovautis LR Gamtinių dujų įstatymo Nr. VIII-1973, LR specialiųjų žemės naudojimo sąlygų įstatymo Nr. XIII-2166, LR energetikos ministro 2014 m. sausio 28d. įsakymu Nr. 1-12 patvirtintų Magistralinio dujotiekio įrengimo ir plėtros taisyklių ir kitų teisės aktų nuostatomis..
- Esamų ir planuojamų magistralinių dujotieklių ir jų įrenginių apsaugos zonos ribos bei planuojamų elektros tinklų apsaugos zonos ribos bus pateikiamos NTK ir NTR tvarkytojui dėl žymų padarymo apie naujai nustatytas pasikeitusias teritorijas.
- Atkarpos taško koordinatės gali būti patikslintos techninio projekto stadijoje.

0	2022-02-17	Viešinimui, derinimui, tvirtinimui.
Laida	Išleidimo Data	Laidos statusas. Keitimo priežastis (jei taikoma)
Atestato Nr.	Gedimino g. 47, LT-44242 Kaunas Tel. (37) 323209 Faks. (37) 337257 Eip. ardynas@ardynas.lt	
38534	PV	Egidijus Lapeška
0085	TPV	Olga Vaičiienė
0065	TPS	Jolanta Paplauskienė
	GIS spec.	Darius Šaliūnas
27208	PDV	Mindaugas Patašius
2R-FP-1051	TPVp	Kristina Vaitkevičė
LT	Planavimo organizatorius:	Kauno rajono savivaldybės administracija
Teritorijų planavimo dokumento pavadinimas:		Magistralinio dujotiekio Vilnius - Kaunas (II gija) atkarpų rekonstravimo Kauno rajono savivaldybės teritorijos dalyje specialusis planas (vietovės lygmens inžinerinės infrastruktūros vystymo planas)
Planuojama teritorija:		Kauno rajono savivaldybės Neveronių, Karmėlavos ir Domeikavos seniūnijų teritorijos
Dokumentu pavadinimas:		Sprendinių konkretizavimas M1:2000
Dokumentu žymuo:		2021-08-II-SP-SK.B-02
Lapas	Lapų	
1	22	



- PASTABOS
- Servitutus siūloma nustatyti planuojamo magistralinio dujotiekio, jo įrenginių ir susijusios infrastruktūros statybos darbų zonos ribose.
 - Planuojamo magistralinio dujotiekio statybos darbų zonos plotis (bendruoju atveju): laukuose (mišku neapaugusiose vietovėse) - 24 m, miškuose - 14 m.
 - Miško kirtimo riba sutampa su planuojamo magistralinio dujotiekio ir jo įrenginių (ir/ar susijusios infrastruktūros) statybos darbų zonos riba.
 - Specialiojo plano sprendiniuose miško žemė pažymėta vadovaujantis LR miškų kadastro duomenimis. Miško žemė paverčiama kitomis naudmenomis MD statybos darbų zonos ribose, vadovaujantis LR miškų įstatymo Nr. I-671, 11 straipsniu.
 - Specialiosios žemės naudojimo sąlygos nustatomos, vadovaujantis LR specialiųjų žemės naudojimo sąlygų įstatymo Nr. XIII-2166 III skyriaus nuostatomis.
 - Esamo (rekonstruojamo) magistralinio dujotiekio statybos pradžios metai -1981 m, pabaigos metai -1983 m.
 - Sklypams, kurie pagal VI Registrų centras nekilnojamojo turto registro duomenis suformuoti pagal preliminarinius matavimus, ūkinės veiklos apribojimų plotai turi būti tikslinami, atliekant kadastrinius matavimus.
 - Planuojant ūkinę veiklą (įskaitant, bet neapsiribojant, bet kokios paskirties pastatų ir kitų statinių bei inžinerinių tinklų statybą) teritorijose greta magistralinio dujotiekio, privaloma vadovautis LR Gamtinių dujų įstatymo Nr. VIII-1973, LR specialiųjų žemės naudojimo sąlygų įstatymo Nr. XIII-2166, LR energetikos ministro 2014 m. sausio 28d. įsakymu Nr. 1-12 patvirtintų Magistralinio dujotiekio įrengimo ir plėtros taisyklių ir kitų teisės aktų nuostatomis..
 - Esamų ir planuojamų magistralinių dujotiekių ir jų įrenginių apsaugos zonos ribos bei planuojamų elektros tinklų apsaugos zonos ribos bus pateikiamos NTK ir NTR tvarkytojui dėl žymų padarymo apie naujai nustatytas pasikeitusias teritorijas.

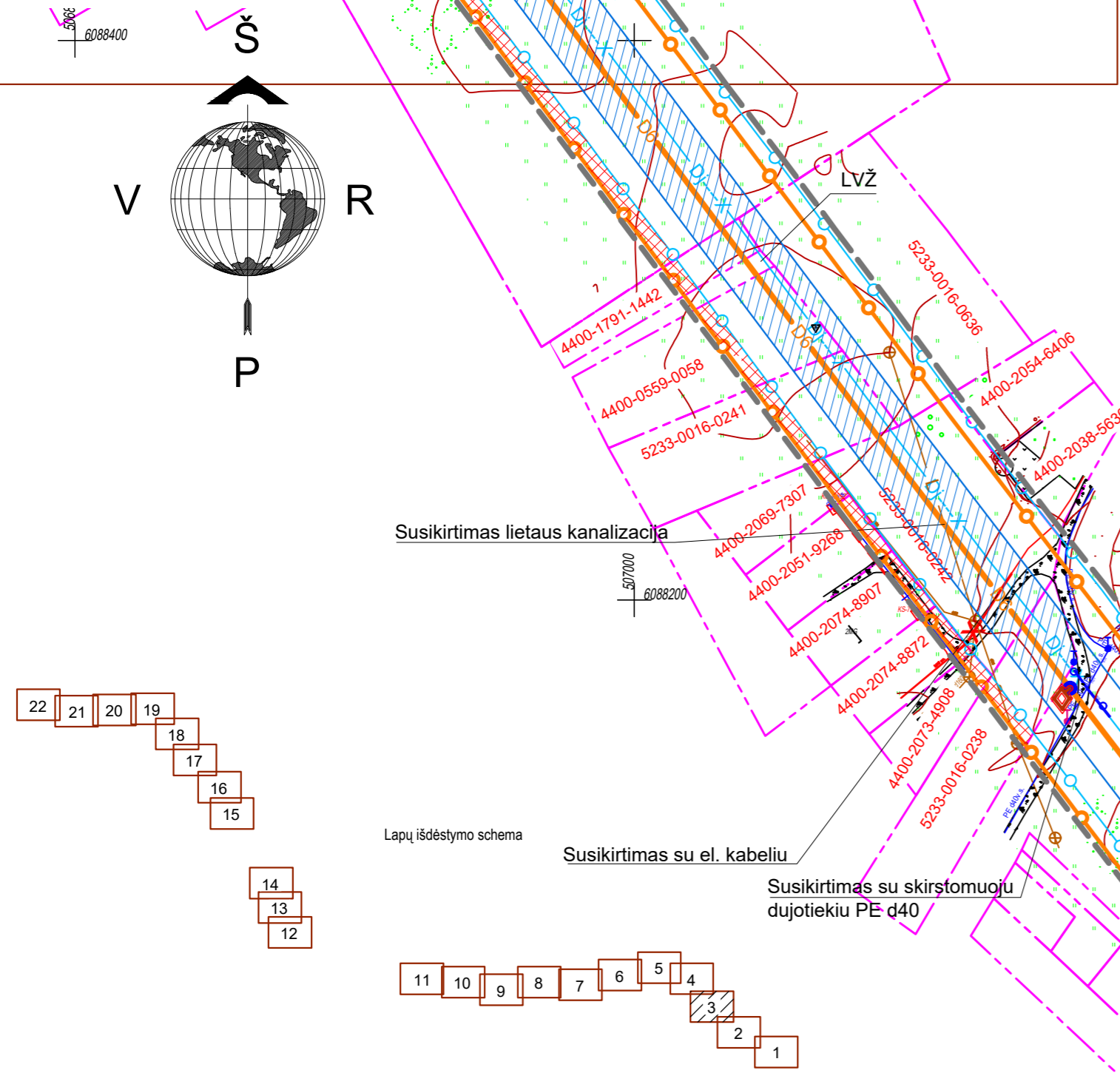
ESAMŲ IR PLANUOJAMŲ OBJEKTŲ APSAUGAI SKIRTOS TERITORIJOS, KURIOSE TAIKOMOS SPECIALIOSIOS ŽEMĖS NAUDOJIMO SĄLYGOS IR PLANUOJAMI SERVIDITAI									
Eil. Nr.	Sklypo unik. Nr.	Pagrindinė žemės naudojimo paskirtis	Lietuvos Respublikos specialiųjų žemės naudojimo sąlygų įstatymas 2019 m. birželio 6 d. Nr. XIII-2166					Planuojami servitutai	
			III skyrius, penktasis skirsnis				III skyrius, ketvirtasis skirsnis	Servitutas - kodas 222 - teisė tiesti, aptarnauti, naudoti požemines, antžemines komunikacijas (tarnaujantis daiktas).	
			Esamų MD apsaugos zonų (AZ) plotas, pagal topografinį planą, ha	Planuojamo MD AZ plotas, ha	Bendras MD AZ plotas, ha	Planuojamo MD AZ plotas, nepersidengiantis su esamu MD AZ plotu pagal topografinį planą, ha	Planuojamų elektros tinklų apsaugos zonos plotas, ha		
7	4400-2217-5220	Žemės ūkio	1,4497	2,1354	2,1354	0,9000	-	0,9300	
8	4400-2931-5460	Žemės ūkio	0,3672	0,3608	0,3608	0,0360	0,0058	0,1718	
9	5233-0016-0151	Žemės ūkio	0,4047	0,4048	0,4048	0,0413	-	0,1943	
10	5233-0016-0153	Žemės ūkio	0,4063	0,4063	0,4063	0,0420	-	0,1950	
11	5233-0016-0155	Žemės ūkio	0,5045	0,4785	0,4785	0,0246	-	0,2363	
12	5233-0016-0149	Žemės ūkio	0,3772	0,4226	0,4226	0,0614	0,0040	0,1944	
13	4400-0126-5749	Žemės ūkio	0,1399	0,1242	0,1242	0,0002	0,0055	0,0753	
14	5233-0016-0570	Žemės ūkio	0,1195	0,0941	0,0941	-	-	0,0399	
15	4400-0715-5535	Kita (žemės)	0,0078	0,0016	0,0016	-	-	-	
16	5233-0016-0239	Žemės ūkio	0,0047	0,0134	0,0134	0,0088	-	-	
17	4400-2013-8249	Žemės ūkio	0,1492	0,1812	0,1812	0,0320	-	0,0812	
18	4400-0119-0545	Žemės ūkio	0,4093	0,4183	0,4183	0,0433	-	0,2033	
19	5233-0016-0237	Žemės ūkio	0,1003	0,0996	0,0996	0,0099	-	0,0478	
20	5233-0016-0247	Žemės ūkio	0,0357	0,0353	0,0353	0,0034	-	0,0170	
21	5233-0016-0651	Žemės ūkio	0,2692	0,3414	0,3414	0,0722	-	0,1457	
22	4400-0684-0026	Žemės ūkio	0,5477	0,4594	0,4594	0,0005	-	0,2451	



SUTARTINIAI ŽENKLAI	
	Specialiojo plano galiojimo riba
	Planuojamas magistralinis dujotiekis
	Esamas demontuojamas magistralinis dujotiekis
	Projektuojamas kontrolinis katodinės apsaugos kabelis
	Projektuojama kontrolės matavimo kolonėlė g/b žiede
	Projektuojamas įžeminimas su įgilintu elektrodu
	Projektuojamas giluminis įžeminimas g/b šulinyje
	Planuojamo magistralinio dujotiekio apsaugos zonos riba po 25 m abi puses nuo vamzdžio ašies
	Esamo demontuojamo magistralinio dujotiekio ir jo įrenginių apsaugos zonos riba po 25 m abi puses nuo vamzdžio ašies
	Planuojamų elektros tinklų apsaugos zonos riba, po 1 m abi puses nuo tinklo ašies
	Esamos žemės sklypų ribos
	Planuojamas servitutas/ MD darbų zonos ribos
	Planuojamo MD apsaugos zona nepersidengianti su esamo MD apsaugos zona

0	2022-02-17	Viešinimui, derinimui, tvirtinimui.
Laida	Išleidimo Data	Laidos statusas. Keitimo priežastis (jei taikoma)
Atestato Nr.	Gedimino g. 47, LT-44242 Kaunas Tel. (37) 323209 Faks. (37) 337257 Eip. ardynas@ardynas.lt	
38534	PV	Egidijus Lapeška
0085	TPV	Olga Vaičienė
0065	TPS	Jolanta Paplauskienė
	GIS spec.	Darius Šaliūnas
27208	PDV	Mindaugas Patašius
2R-FP-1051	TPVp	Kristina Vaitkevičė
LT	Planavimo organizatorius:	Kauno rajono savivaldybės administracija
Teritorijų planavimo dokumento pavadinimas:		Magistralinio dujotiekio Vilnius - Kaunas (II gija) atkarpų rekonstravimo Kauno rajono savivaldybės teritorijos dalyje specialusis planas (vietovės lygmens inžinerinės infrastruktūros vystymo planas)
Planuojama teritorija:		Kauno rajono savivaldybės Neveronių, Karmėlavos ir Domeikavos seniūnijų teritorijos
Dokumento pavadinimas:		Sprendinių konkretizavimas M1:2000
Dokumento žymuo:		2021-08-II-SP-SK.B-02
Lapų	Lapas	Lapų
	2	22

4 lapo pradžia



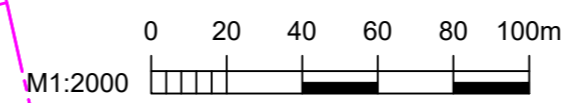
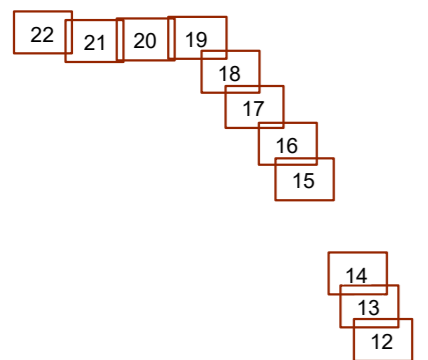
PASTABOS

1. Servitutus siūloma nustatyti planuojamo magistralinio dujotiekio, jo įrenginių ir susijusios infrastruktūros statybos darbu zonos ribose.
2. Planuojamo magistralinio dujotiekio statybos darbu zonos plotis (bendruoju atveju): laukuose (mišku neapaugusiose vietovėse) - 24 m, miškuose - 14 m.
3. Miško kirtimo riba sutampa su planuojamo magistralinio dujotiekio ir jo įrenginių (ir/ar susijusios infrastruktūros) statybos darbu zonos riba.
4. Specialiojo plano sprendiniuose miško žemė pažymėta vadovaujantis LR miškų kadastro duomenimis. Miško žemė paverčiama kitomis naudmenomis MD statybos darbu zonos ribose, vadovaujantis LR miškų įstatymo Nr. I-671, 11 straipsniu.
5. Specialiosios žemės naudojimo sąlygos nustatomos, vadovaujantis LR specialiųjų žemės naudojimo sąlygų įstatymo Nr. XIII-2166 III skyriaus nuostatomis.
6. Esamo (rekonstruojamo) magistralinio dujotiekio statybos pradžios metai -1981 m, pabaigos metai -1983 m.
7. Sklypams, kurie pagal VĮ Registrų centras nekilnojamojo turto registro duomenis suformuoti pagal preliminarinius matavimus, ūkinės veiklos apribojimų plotai turi būti tikslinami, atliekant kadastrinius matavimus.
8. Planuojant ūkinę veiklą (įskaitant, bet neapsiribojant, bet kokios paskirties pastatų ir kitų statinių bei inžinerinių tinklų statybą) teritorijose greta magistralinio dujotiekio, privaloma vadovautis LR Gamtinių dujų įstatymo Nr. VIII-1973, LR specialiųjų žemės naudojimo sąlygų įstatymo Nr. XIII-2166, LR energetikos ministro 2014 m. sausio 28d. įsakymu Nr. 1-12 patvirtintų Magistralinio dujotiekio įrengimo ir plėtos taisyklių ir kitų teisės aktų nuostatomis..
9. Esamų ir planuojamų magistralinių dujotiekių ir jų įrenginių apsaugos zonos ribos bus pateikiamas NTK ir NTR tvarkytojui dėl žymų padarymo apie naujai nustatytas pasikeitusias teritorijas.

ESAMŲ IR PLANUOJAMŲ OBJEKTŲ APSAUGAI SKIRTOS TERITORIJOS, KURIOSE TAIKOMOS SPECIALIOSIOS ŽEMĖS NAUDOJIMO SĄLYGOS IR PLANUOJAMI SERVIDUTAI

Eil. Nr.	Sklypo unik. Nr.	Pagrindinė žemės naudojimo paskirtis	III skyrius, penktasis skirsnis				III skyrius, ketvirtasis skirsnis	Planuojami servitutai
			Esamų MD apsaugos zonų (AZ) plotas, pagal topografinį planą, ha	Planuojamo MD AZ plotas, ha	Bendras MD AZ plotas, ha	Planuojamo MD AZ plotas, nepersidengiantis su esamu MD AZ plotu pagal topografinį planą, ha	Planuojamų elektros tinklų apsaugos zonos plotas, ha	
19	5233-0016-0237	Žemės ūkio	0,1003	0,0996	0,0996	0,0099	-	0,0478
20	5233-0016-0247	Žemės ūkio	0,0357	0,0353	0,0353	0,0034	-	0,0170
21	5233-0016-0651	Žemės ūkio	0,2692	0,3414	0,3414	0,0722	-	0,1457
22	4400-0684-0026	Žemės ūkio	0,5477	0,4594	0,4594	0,0005	-	0,2451
23	4400-2043-9476	Žemės ūkio	-	0,0012	0,0012	0,0012	-	-
24	4400-1970-6439	Žemės ūkio	0,0792	0,0010	0,0010	-	-	-
25	5233-0016-0238	Žemės ūkio	0,0826	0,0955	0,0955	0,0129	0,0003	0,0549
26	4400-2073-4908	Kita (žemės)	0,0001	0,0062	0,0062	0,0062	-	-
27	4400-2074-8872	Kita (žemės)	-	0,0103	0,0103	0,0103	-	-
28	4400-2074-8907	Kita (žemės)	-	0,0113	0,0113	0,0113	-	-
29	4400-2051-9268	Kita (žemės)	-	0,0109	0,0109	0,0109	-	-
30	4400-2069-7307	Kita (žemės)	-	0,0073	0,0073	0,0073	-	-
31	5233-0016-0242	Žemės ūkio	0,4118	0,3849	0,3849	0,0039	-	0,2034
32	4400-2038-5630	Kita	0,0007	-	-	-	-	-
33	4400-2054-6406	Kita	0,0016	-	-	-	-	-
34	5233-0016-0241	Žemės ūkio	0,0949	0,1123	0,1123	0,0174	-	0,0616
35	4400-0559-0058	Žemės ūkio	0,1016	0,1200	0,1200	0,0185	-	0,0665
36	4400-1791-1442	Žemės ūkio	0,0353	0,0422	0,0422	0,0069	-	0,0228
37	5233-0016-0636	Žemės ūkio	0,2119	0,1627	0,1627	-	-	0,0592
38	4400-0630-9871	Žemės ūkio	0,9159	0,9171	0,9171	0,9670	-	0,4399

Lapų išdėstymo schema

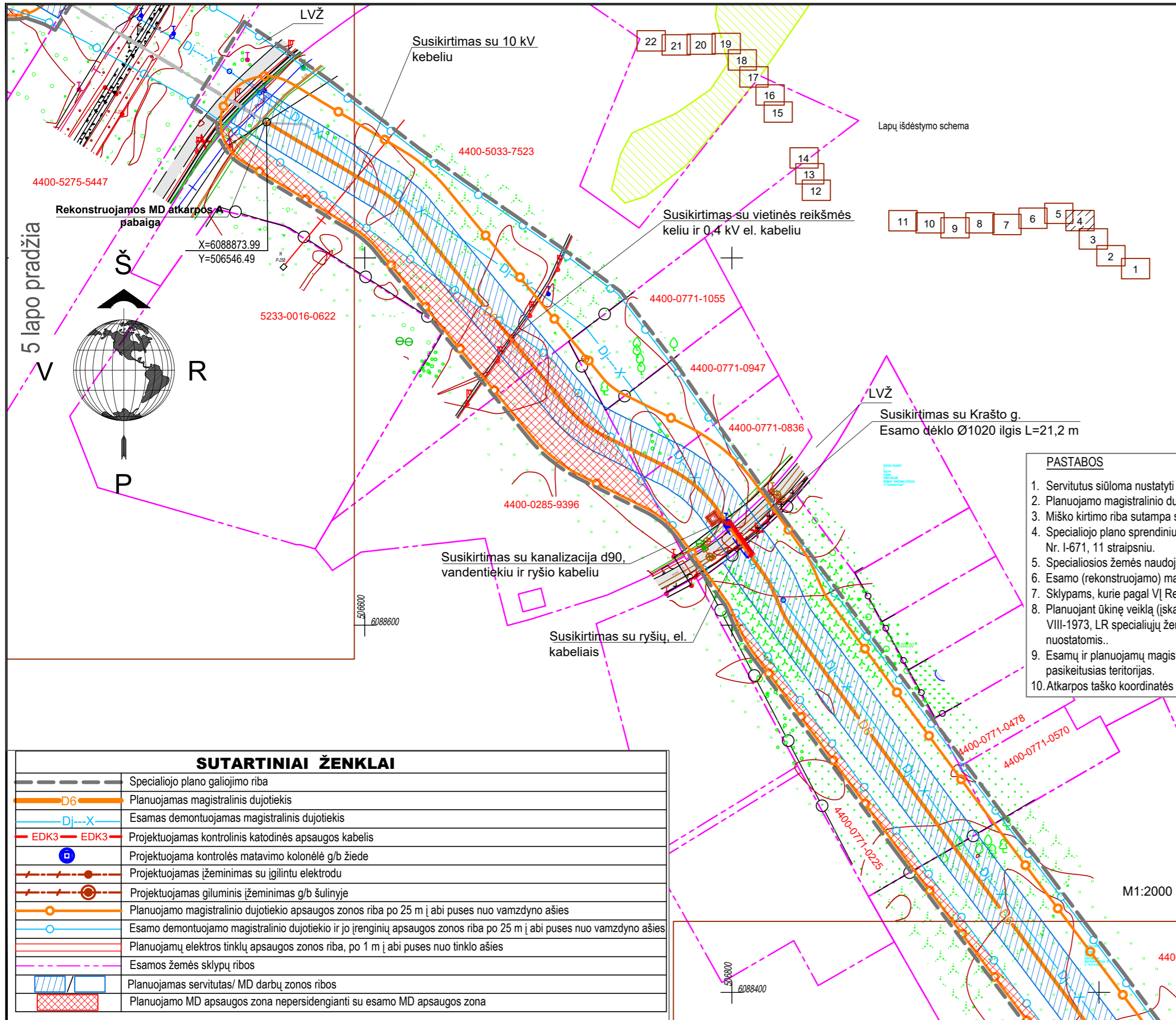


SUTARTINIAI ŽENKLAI

	Specialiojo plano galiojimo riba
	Planuojamas magistralinis dujotiekis
	Esamas demontuojamas magistralinis dujotiekis
	Projektuojama kontrolės matavimo kolonėlė g/b žiede
	Projektuojamas žeminimas su igilintu elektrodu
	Projektuojamas giluminis žeminimas g/b šulinyje
	Planuojamo magistralinio dujotiekio apsaugos zonos riba po 25 m į abi puses nuo vamzdžio ašies
	Esamo demontuojamo magistralinio dujotiekio ir jo įrenginių apsaugos zonos riba po 25 m į abi puses nuo vamzdžio ašies
	Planuojamų elektros tinklų apsaugos zonos riba, po 1 m į abi puses nuo tinklo ašies
	Esamos žemės sklypų ribos
	Planuojamas servitutas/ MD darbų zonos ribos
	Planuojamo MD apsaugos zona nepersidengianti su esamo MD apsaugos zona

2 lapo pabaiga

0	2022-02-17	Viešinimui, derinimui, tvirtinimui.
Laida	Išleidimo Data	Laidos statusas. Keitimo priežastis (jei taikoma)
Atestato Nr.	ARDYNAS	Gedimino g. 47, LT-44242 Kaunas, Tel. (37) 323209, Faks. (37) 337257, Eip. ardynas@ardynas.lt
38534	PV	Egidijus Lepėška
0085	TPV	Olga Vaičiienė
0065	TPS	Jolanta Paplauskienė
	GIS spec.	Darius Šaliūnas
27208	PDV	Mindaugas Patašius
2R-FP-1051	TPVp	Kristina Vaitkevičė
LT	Planavimo organizatorius:	Kauno rajono savivaldybės administracija
	Teritorijų planavimo dokumento pavadinimas:	Magistralinio dujotiekio Vilnius - Kaunas (II gija) atkarpų rekonstravimo Kauno rajono savivaldybės teritorijos dalyje specialusis planas (vietovės lygmens inžinerinės infrastruktūros vystymo planas)
	Planuojama teritorija:	Kauno rajono savivaldybės Neveronių, Karmėlavos ir Domeikavos seniūnijų teritorijos
	Dokumento pavadinimas:	Sprendinių konkretizavimas M1:2000
	Dokumento žymuo:	2021-08-II-SP-SK.B-02
	Lapas	Lapų
	3	22



ESAMŲ IR PLANUOJAMŲ OBJEKTŲ APSAUGAI SKIRTOS TERITORIJOS, KURIOSE TAIKOMOS SPECIALIOSIOS ŽEMĖS NAUDOJIMO SĄLYGOS IR PLANUOJAMI SERVIDITAI

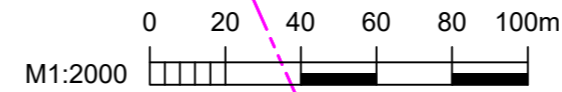
Eil. Nr.	Sklypo unik. Nr.	Pagrindinė žemės naudojimo paskirtis	III skyrius, penktasis skirsnis					III skyrius, ketvirtasis skirsnis		Planuojami servitukai
			Esamų MD apsaugos zonų (AZ) plotas, pagal topografinį planą, ha	Planuojamo MD AZ plotas, ha	Bendras MD AZ plotas, ha	Planuojamo MD AZ plotas, nepersidengiantis su esamu MD AZ plotu pagal topografinį planą, ha	Planuojamų elektros tinklų apsaugos zonos plotas, ha	S1-kodas 222, plotas, ha (MD ir MD įrenginių)		
								0,4399	0,4963	
38	4400-0630-9871	Žemės ūkio	0,9159	0,9171	0,9171	0,9670	-	0,4399		
39	4400-0771-0225	Žemės ūkio	0,9902	1,0031	1,0031	0,0821	0,0018	0,4963		
40	4400-0771-0570	Kita (žemės)	0,0134	0,0005	0,0005	-	-	-		
41	4400-0771-0478	Kita	0,0005	-	-	-	-	-		
42	4400-0285-9396	Žemės ūkio	0,0575	0,3212	0,3212	0,2337	-	0,1508		
43	4400-0771-0836	Kita (žemės)	0,2449	0,2358	0,2358	0,0018	0,0051	0,1218		
44	4400-0771-0947	Kita (žemės)	0,1940	0,1137	0,1137	-	-	0,0621		
45	4400-0771-1055	Kita (žemės)	0,1697	0,0263	0,0263	-	-	0,0002		
46	5233-0016-0622	Kita (žemės)	-	0,0001	0,0001	0,0001	-	-		
47	4400-5033-7523	Žemės ūkio	1,0978	1,0696	1,0696	0,2926	-	0,5177		

PASTABOS

- Servitutus siūloma nustatyti planuojamo magistralinio dujotiekio, jo įrenginių ir susijusios infrastruktūros statybos darbų zonos ribose.
- Planuojamo magistralinio dujotiekio statybos darbų zonos plotis (bendruoju atveju): laukuose (mišku neapaugusiose vietovėse) - 24 m, miškuose - 14 m.
- Miško kirtimo riba sutampa su planuojamo magistralinio dujotiekio ir jo įrenginių (ir/ar susijusios infrastruktūros) statybos darbų zonos riba.
- Specialiojo plano sprendiniuose miško žemė pažymėta vadovaujantis LR miškų kadastro duomenimis. Miško žemė paverčiama kitomis naudmenomis MD statybos darbų zonos ribose, vadovaujantis LR miškų įstatymo Nr. I-671, 11 straipsniu.
- Specialiosios žemės naudojimo sąlygos nustatomos, vadovaujantis LR specialiuoju žemės naudojimo sąlygų įstatymo Nr. XIII-2166 III skyriaus nuostatomis.
- Esamo (rekonstruojamo) magistralinio dujotiekio statybos pradžios metai -1981 m, pabaigos metai -1983 m..
- Sklypams, kurie pagal VI Registrų centras nekilnojamojo turto registro duomenis suformuoti pagal preliminarinius matavimus, ūkinės veiklos apribojimų plotai turi būti tikslinami, atliekant kadastrinius matavimus.
- Planuojant ūkinę veiklą (įskaitant, bet neapsiribojant, bet kokios paskirties pastatų ir kitų statinių bei inžinerinių tinklų statybą) teritorijose greta magistralinio dujotiekio, privaloma vadovautis LR Gamtinių dujų įstatymo Nr. VIII-1973, LR specialiuoju žemės naudojimo sąlygų įstatymo Nr. XIII-2166, LR energetikos ministro 2014 m. sausio 28d. įsakymu Nr. 1-12 patvirtintu Magistralinio dujotiekio įrengimo ir plėtros taisyklių ir kitų teisės aktų nuostatomis..
- Esamų ir planuojamų magistralinių dujotiekių ir jų įrenginių apsaugos zonos ribos bei planuojamų elektros tinklų apsaugos zonos ribos bus pateikiamos NTK ir NTR tvarkytojui dėl žymų padarymo apie naujai nustatytas pasikeitusias teritorijas.
- Atkarpos taško koordinatės gali būti patikslintos techninio projekto stadijoje.

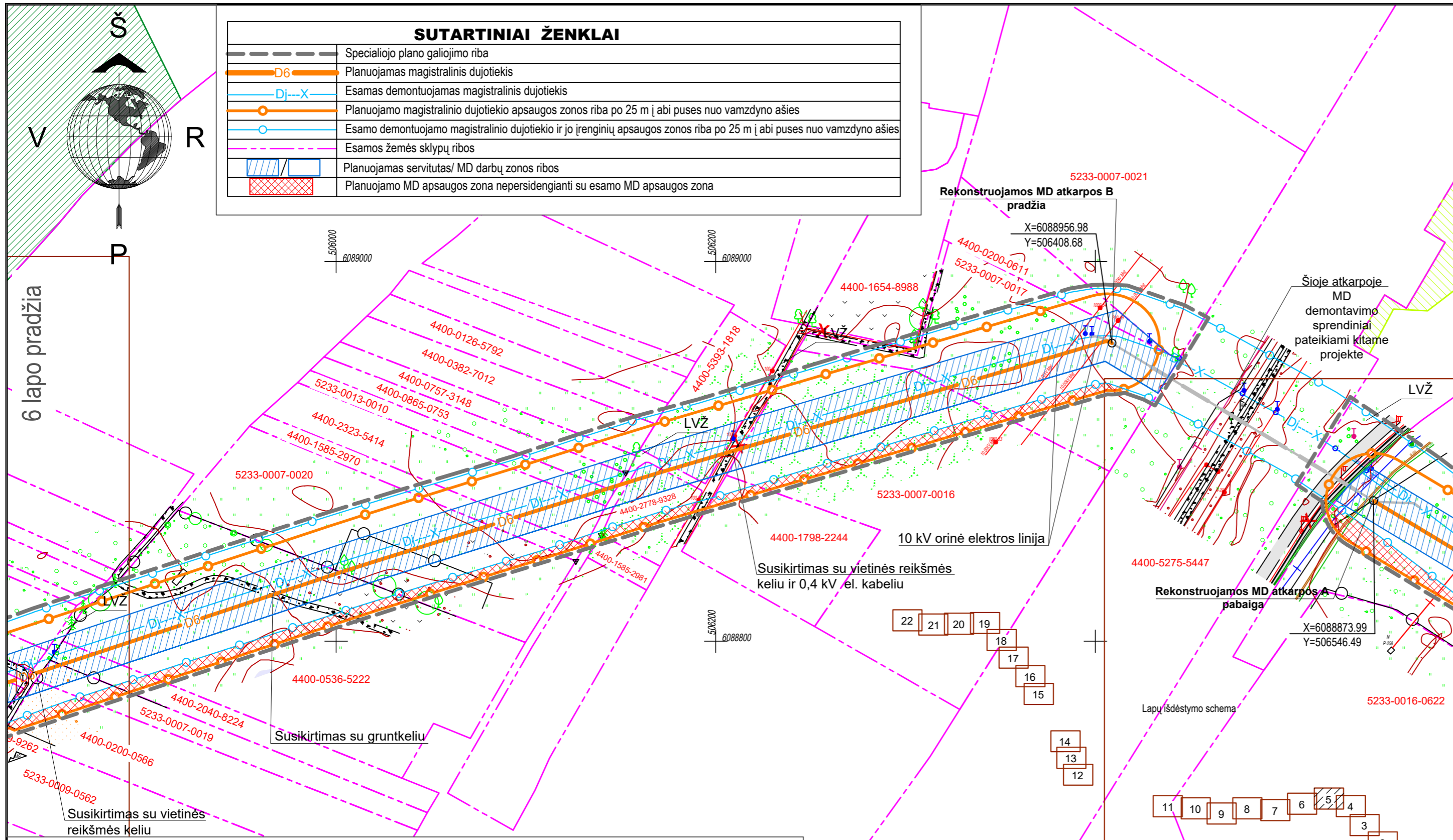
SUTARTINIAI ŽENKLAI

	Specialiojo plano galiojimo riba
	Planuojamas magistralinis dujotiekis
	Esamas demontuojamas magistralinis dujotiekis
	Projektuojamas kontrolinis katodinės apsaugos kabelis
	Projektuojama kontrolės matavimo kolonėlė g/b žiede
	Projektuojamas žeminimas su įgilintu elektrodu
	Projektuojamas giluminis žeminimas g/b šulinyje
	Planuojamo magistralinio dujotiekio apsaugos zonos riba po 25 m abi puses nuo vamzdyno ašies
	Esamo demontuojamo magistralinio dujotiekio ir jo įrenginių apsaugos zonos riba po 25 m abi puses nuo vamzdyno ašies
	Planuojamų elektros tinklų apsaugos zonos riba, po 1 m abi puses nuo tinklo ašies
	Esamos žemės sklypų ribos
	Planuojamas servitutas/ MD darbų zonos ribos
	Planuojamo MD apsaugos zona nepersidengianti su esamu MD apsaugos zona



3 lapo pabaiga

0	2022-02-17	Viešinimui, derinimui, tvirtinimui.
Laida	Išleidimo Data	Laidos statusas. Keitimo priežastis (jei taikoma)
Atestato Nr.	ARDYNAS	Gedimino g. 47, LT-44242 Kaunas Tel. (37) 323209 Faks. (37) 337257 El.p. ardynas@ardynas.lt
38534	PV	Egidijus Lapeška
0085	TPV	Olga Vaičienė
0065	TPS	Jolanta Paplauskienė
	GIS spec.	Darius Šaliūnas
27208	PDV	Mindaugas Patašius
2R-FP-1051	TPVp	Kristina Vaitkevičė
LT	Planavimo organizatorius:	Kauno rajono savivaldybės administracija
Teritorijų planavimo dokumento pavadinimas:		Magistralinio dujotiekio Vilnius - Kaunas (II gija) atkarpų rekonstravimo Kauno rajono savivaldybės teritorijos dalyje specialusis planas (vietovės lygmens inžinerinės infrastruktūros vystymo planas)
Planuojama teritorija:		Kauno rajono savivaldybės Neveronių, Karmėlavos ir Domeikavos seniūnijų teritorijos
Dokumentu pavadinimas:		Sprendinių konkretizavimas M1:2000
Dokumentu žymuo:		2021-08-II-SP-SK.B-02
Lapas	Lapų	
4	22	

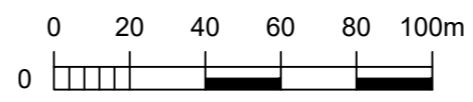
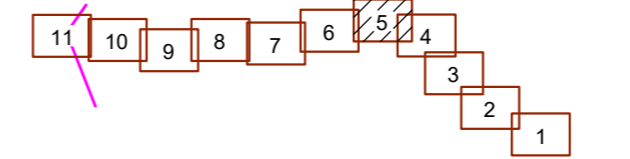


SUTARTINIAI ŽENKLAI	
	Specialiojo plano galiojimo riba
	Planuojamas magistralinis dujotiekis
	Esamas demontuojamas magistralinis dujotiekis
	Planuojamo magistralinio dujotiekio apsaugos zonos riba po 25 m į abi puses nuo vamzdžio ašies
	Esamo demontuojamo magistralinio dujotiekio ir jo įrenginių apsaugos zonos riba po 25 m į abi puses nuo vamzdžio ašies
	Esamos žemės sklypų ribos
	Planuojamas servitutas/ MD darbų zonos ribos
	Planuojamo MD apsaugos zona nepersidengianti su esamo MD apsaugos zona

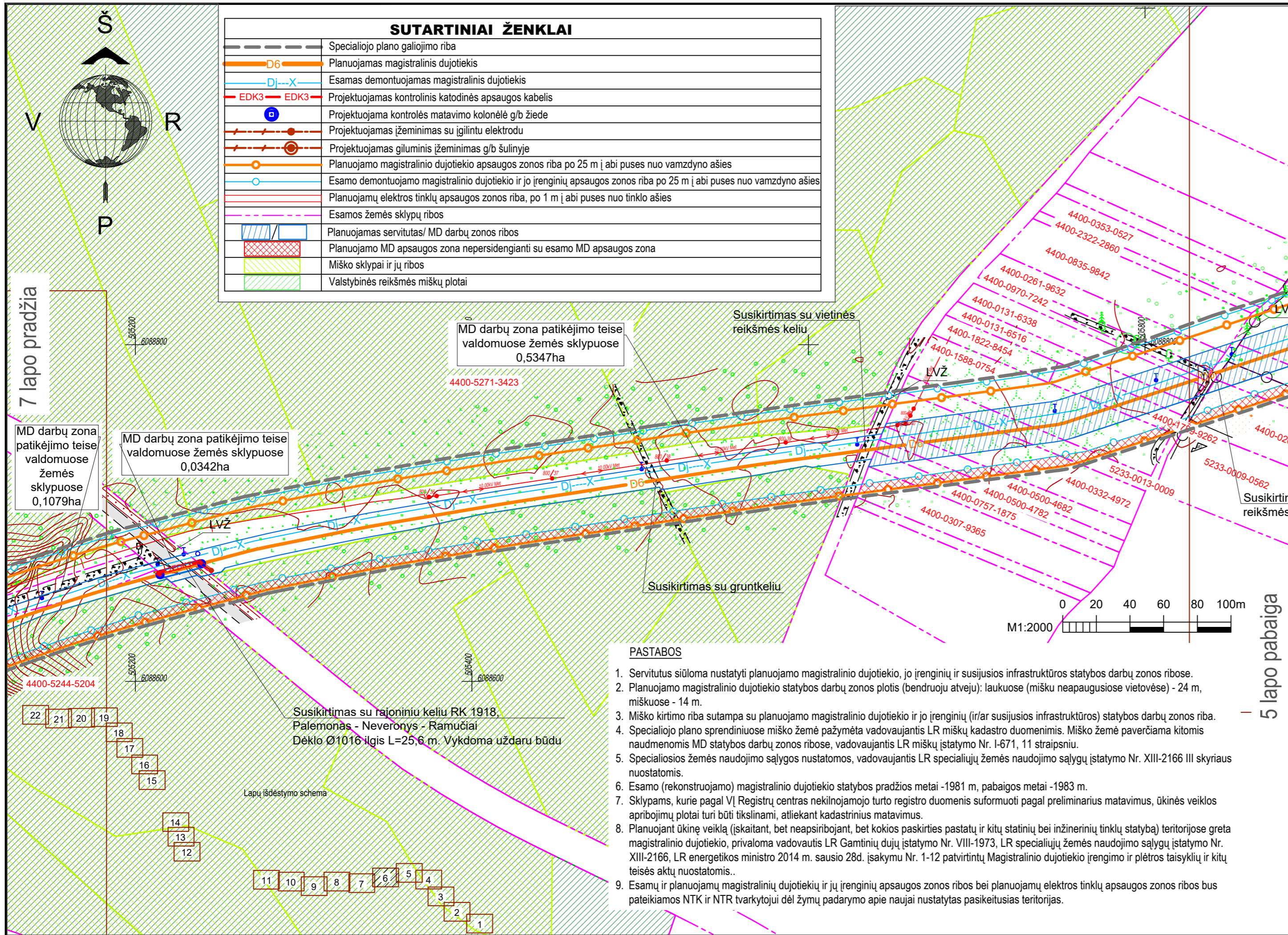
- PASTABOS**
- Servitutus siūloma nustatyti planuojamo magistralinio dujotiekio, jo įrenginių ir susijusios infrastruktūros statybos darbų zonos ribose.
 - Planuojamo magistralinio dujotiekio statybos darbų zonos plotis (bendroju atveju): laukuose (miško neapaugusiose vietovėse) - 24 m, miškuose - 14 m.
 - Miško kirtimo riba sutampa su planuojamo magistralinio dujotiekio ir jo įrenginių (ir/ar susijusios infrastruktūros) statybos darbų zonos riba.
 - Specialiojo plano sprendiniuose miško žemė pažymėta vadovaujantis LR miškų kadastro duomenimis. Miško žemė paverčiama kitomis naudmenomis MD statybos darbų zonos ribose, vadovaujantis LR miškų įstatymo Nr. I-671, 11 straipsniu.
 - Specialiosios žemės naudojimo sąlygos nustatomos, vadovaujantis LR specialiųjų žemės naudojimo sąlygų įstatymo Nr. XIII-2166 III skyriaus nuostatomis.
 - Esamo (rekonstruojamo) magistralinio dujotiekio statybos pradžios metai -1981 m, pabaigos metai -1983 m.
 - Sklypams, kurie pagal VĮ Registrų centras nekilnojamojo turto registro duomenis suformuoti pagal preliminarinius matavimus, ūkinės veiklos apribojimų plotai turi būti tikslinami, atliekant kadastrinius matavimus.
 - Planuojant ūkinę veiklą (įskaitant, bet neapsiribojant, bet kokios paskirties pastatų ir kitų statinių bei inžinerinių tinklų statybą) teritorijose greta magistralinio dujotiekio, privaloma vadovautis LR Gamtinių dujų įstatymo Nr. VIII-1973, LR specialiųjų žemės naudojimo sąlygų įstatymo Nr. XIII-2166, LR energetikos ministro 2014 m. sausio 28d. įsakymu Nr. 1-12 patvirtintu Magistralinio dujotiekio įrengimo ir plėtros taisyklių ir kitų teisės aktų nuostatomis..
 - Esamų ir planuojamų magistralinių dujotiekinių ir jų įrenginių apsaugos zonos ribos bei planuojamų elektros tinklų apsaugos zonos ribos bus pateikiamos NTK ir NTR tvarkytojui dėl žymų padarymo apie naujai nustatytas pasikeitusias teritorijas.
 - Atkarpos taško koordinatės gali būti patikslintos techninio projekto studijoje.

ESAMŲ IR PLANUOJAMŲ OBJEKTŲ APSAUGAI SKIRTOS TERITORIJOS, KURIOSE TAIKOMOS SPECIALIOSIOS ŽEMĖS NAUDOJIMO SĄLYGOS IR PLANUOJAMI SERVIDITUTAI							
Eil. Nr.	Sklypo unik. Nr.	Pagrindinė žemės naudojimo paskirtis	III skyrius, penktasis skirsnis				Planuojami servitutai
			Lietuvos Respublikos specialiųjų žemės naudojimo sąlygų įstatymas 2019 m. birželio 6 d. Nr. XIII-2166	Esamų MD apsaugos zonų (AZ) plotas, pagal topografinį planą, ha	Planuojamo MD AZ plotas, ha	Bendras MD AZ plotas, ha	
48	5233-0007-0021	Žemės ūkio	0,0922	0,0286	0,0286	-	-
49	4400-0200-0611	Žemės ūkio	0,0424	0,0337	0,0337	-	0,0184
50	5233-0007-0017	Žemės ūkio	0,5397	0,4910	0,4910	0,0313	0,2878
51	4400-1654-8988	Žemės ūkio	0,0033	-	-	-	-
52	5233-0007-0016	Žemės ūkio	0,4915	0,5368	0,5368	0,0658	0,2613
53	4400-1798-2244	Žemės ūkio	0,0107	0,0228	0,0228	0,0121	-
54	4400-5393-1818	Žemės ūkio	0,1613	0,1363	0,1363	-	0,0731
55	4400-2778-9328	Žemės ūkio	0,0880	0,1123	0,1123	0,0243	0,0387
56	4400-1585-2981	Žemės ūkio	-	0,0008	0,0008	0,0008	-
57	4400-0126-5792	Žemės ūkio	0,0027	-	-	-	-
58	4400-0382-7012	Žemės ūkio	0,0354	0,0199	0,0199	-	0,0004
59	4400-0757-3148	Žemės ūkio	0,0366	0,0284	0,0284	-	0,0098
60	4400-0865-0753	Žemės ūkio	0,0495	0,0418	0,0418	-	0,0229
61	5233-0013-0010	Žemės ūkio	0,0485	0,0426	0,0426	-	0,0273
62	4400-2323-5414	Žemės ūkio	0,1662	0,1526	0,1526	0,0025	0,0874
63	4400-1585-2970	Žemės ūkio	0,0726	0,0723	0,0723	0,0065	0,0346
64	5233-0007-0020	Žemės ūkio	0,4157	0,4106	0,4106	0,0373	0,1975
65	4400-0536-5222	Žemės ūkio	0,6394	0,6631	0,6631	0,0735	0,3277
66	4400-2040-8224	Žemės ūkio	0,0497	0,0601	0,0601	0,0104	0,0326
67	5233-0007-0019	Žemės ūkio	0,0374	0,0484	0,0484	0,0110	0,0197
68	4400-0200-0566	Žemės ūkio	0,0303	0,0552	0,0552	0,0249	0,0049

0	2022-02-17	Viešinimui, derinimui, tvirtinimui.
Laida	Išleidimo Data Laidos statusas. Keitimo priežastis (jei taikoma)	
Atestato Nr.	Gedimino g. 47, LT-44242 Kaunas Tel. (37) 323209 Faks. (37) 337257 El.p. ardynas@ardynas.lt	Teritorijų planavimo dokumento pavadinimas: Magistralinio dujotiekio Vilnius - Kaunas (II gija) atkarpų rekonstravimo Kauno rajono savivaldybės teritorijos dalyje specialusis planas (vietovės lygmens inžinerinės infrastruktūros vystymo planas)
38534	PV	Egidijus Lapeška
0085	TPV	Olga Vaičienė
0065	TPS	Jolanta Paplauskienė
	GIS spec.	Darius Šaliūnas
27208	PDV	Mindaugas Patašius
2R-FP-1051	TPVp	Kristina Vaitkevičė
LT	Planavimo organizatorius: Kauno rajono savivaldybės administracija	Dokumento pavadinimas: Sprendinių konkretizavimas M1:2000
		Dokumento žymuo: 2021-08-II-SP-SK.B-02
		Laida
		Lapas
		Lapų



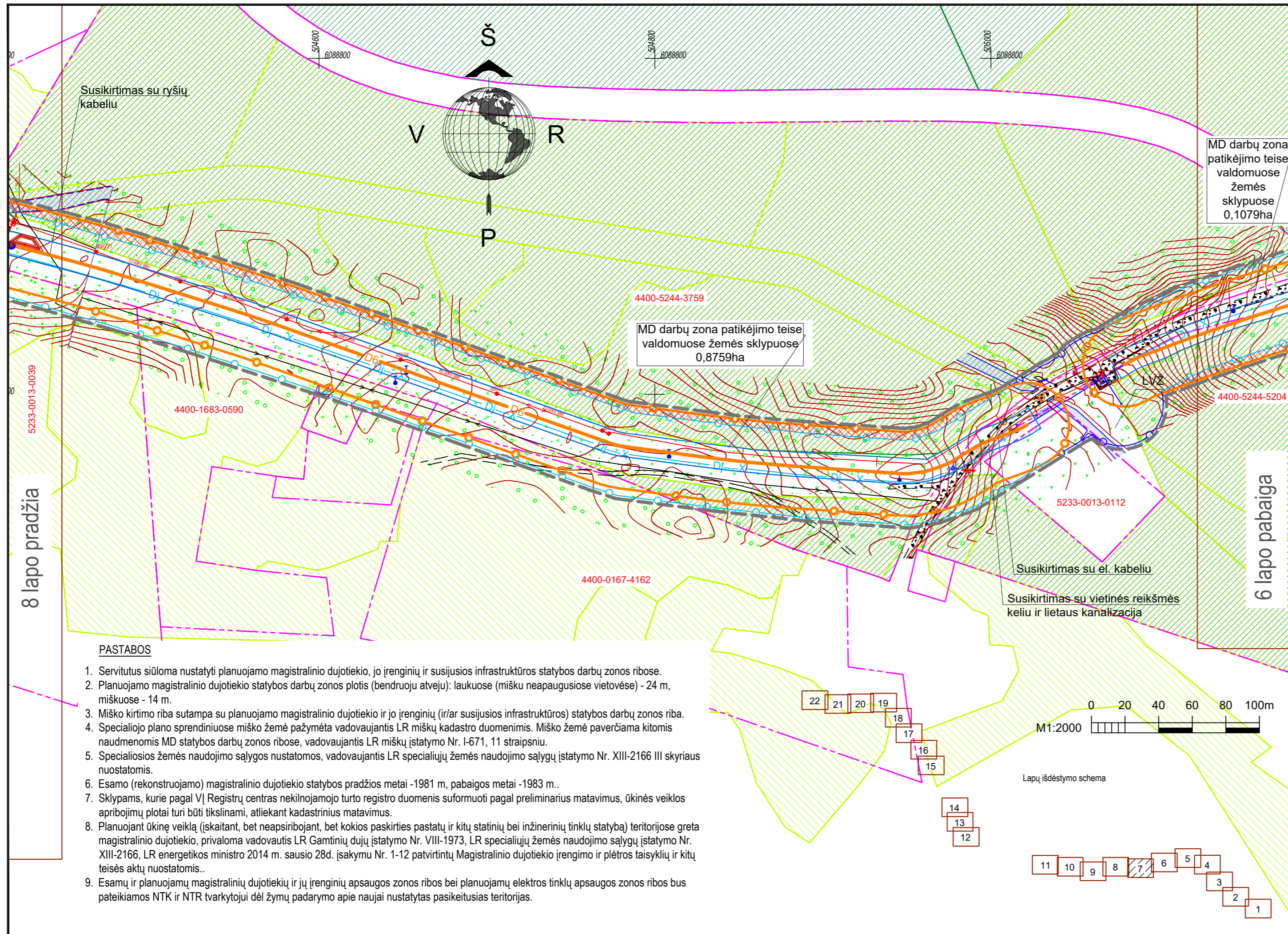
4 lapo pabaiga



1. Servitutus siūloma nustatyti planuojamo magistralinio dujotiekio, jo įrenginių ir susijusios infrastruktūros statybos darbų zonos ribose.
2. Planuojamo magistralinio dujotiekio statybos darbų zonos plotis (bendruoju atveju): laukuose (mišku neapaugusiose vietovėse) - 24 m, miškuose - 14 m.
3. Miško kirtimo riba sutampa su planuojamo magistralinio dujotiekio ir jo įrenginių (ir/ar susijusios infrastruktūros) statybos darbų zonos riba.
4. Specialiojo plano sprendiniuose miško žemė pažymėta vadovaujantis LR miškų kadastro duomenimis. Miško žemė paverčiama kitomis naudmenomis MD statybos darbų zonos ribose, vadovaujantis LR miškų įstatymo Nr. I-671, 11 straipsniu.
5. Specialiosios žemės naudojimo sąlygos nustatomos, vadovaujantis LR specialiųjų žemės naudojimo sąlygų įstatymo Nr. XIII-2166 III skyriaus nuostatomis.
6. Esamo (rekonstruojamo) magistralinio dujotiekio statybos pradžios metai -1981 m, pabaigos metai -1983 m.
7. Sklypams, kurie pagal VĮ Registrų centras nekilnojamojo turto registro duomenis suformuoti pagal preliminarinius matavimus, ūkinės veiklos apribojimų plotai turi būti tikslinami, atliekant kadastrinius matavimus.
8. Planuojant ūkinę veiklą (įskaitant, bet neapsiribojant, bet kokios paskirties pastatų ir kitų statinių bei inžinerinių tinklų statybą) teritorijose greta magistralinio dujotiekio, privaloma vadovautis LR Gamtinių dujų įstatymo Nr. VIII-1973, LR specialiųjų žemės naudojimo sąlygų įstatymo Nr. XIII-2166, LR energetikos ministro 2014 m. sausio 28d. įsakymu Nr. 1-12 patvirtintų Magistralinio dujotiekio įrengimo ir plėtros taisyklių ir kitų teisės aktų nuostatomis..
9. Esamų ir planuojamų magistralinių dujotiekių ir jų įrenginių apsaugos zonos ribos bei planuojamų elektros tinklų apsaugos zonos ribos bus pateikiamos NTK ir NTR tvarkytojui dėl žymų padarymo apie naujai nustatytas pasikeitusias teritorijas.

ESAMŲ IR PLANUOJAMŲ OBJEKTŲ APSAUGAI SKIRTOS TERITORIJOS, KURIOSE TAIKOMOS SPECIALIOSIOS ŽEMĖS NAUDOJIMO SĄLYGOS IR PLANUOJAMI SERVITUTAI							
Eil. Nr.	Sklypo unik. Nr.	Pagrindinė žemės naudojimo paskirtis	III skyrius, penktasis skirsnis			III skyrius, ketvirtasis skirsnis	Planuojami servitutai
			Esamų MD apsaugos zonų (AZ) plotas, pagal topografinį planą, ha	Planuojamo MD AZ plotas, ha	Bendras MD AZ plotas, ha	Planuojamo MD AZ plotas, nepersidengiantis su esamu MD AZ plotu pagal topografinį planą, ha	
69	5233-0009-0562	Žemės ūkio	-	0,0001	0,0001	0,0001	-
70	4400-0353-0527	Žemės ūkio	0,0006	-	-	-	-
71	4400-2322-2860	Žemės ūkio	0,0023	-	-	-	-
72	4400-0835-9842	Žemės ūkio	0,0516	0,0285	0,0285	-	0,0024
73	4400-0261-9632	Žemės ūkio	0,0471	0,0373	0,0373	-	0,0160
74	4400-0970-7242	Žemės ūkio	0,0287	0,0241	0,0241	-	0,0137
75	4400-0131-6338	Žemės ūkio	0,0745	0,0651	0,0651	-	0,0430
76	4400-0131-6516	Žemės ūkio	0,0598	0,0530	0,0530	-	0,0314
77	4400-1822-8454	Žemės ūkio	0,0044	0,0001	0,0001	-	-
78	4400-1789-9262	Žemės ūkio	0,0941	0,0894	0,0894	0,0037	0,0458
79	4400-1588-0754	Žemės ūkio	0,2502	0,2386	0,2386	0,0211	0,1141
80	5233-0013-0009	Žemės ūkio	0,0953	0,0933	0,0933	0,0090	0,0468
81	4400-0332-4972	Žemės ūkio	0,1902	0,2112	0,2112	0,0269	0,1104
82	4400-0500-4682	Žemės ūkio	0,0511	0,0620	0,0620	0,0109	0,0338
83	4400-0500-4782	Žemės ūkio	0,0305	0,0386	0,0386	0,0081	0,0170
84	4400-0757-1875	Žemės ūkio	0,0276	0,0384	0,0384	0,0108	0,0089
85	4400-0307-9365	Žemės ūkio	0,0111	0,0262	0,0262	0,0151	-
86	4400-5271-3423	Miškų ūkio	2,0261	1,9897	1,9897	0,1862	0,0022
87	4400-4953-8856	Kita	0,1182	0,1182	0,1182	0,0119	-
88	4400-5244-5204	Miškų ūkio	0,6022	0,5172	0,6409	0,0605	-

0	2022-02-17	Viešinimui, derinimui, tvirtinimui.
Laida	Išleidimo Data	Laidos statusas. Keitimo priežastis (jei taikoma)
Atestato Nr.	Gedimino g. 47, LT-44242 Kaunas Tel. (37) 323209 Faks. (37) 337257 El.p. ardynas@ardynas.lt	Teritorijų planavimo dokumento pavadinimas: Magistralinio dujotiekio Vilnius - Kaunas (II gija) atkarpų rekonstravimo Kauno rajono savivaldybės teritorijos dalyje specialusis planas (vietovės lygmens inžinerinės infrastruktūros vystymo planas)
38534	PV	Egidijus Lapeška
0085	TPV	Olga Vaičiienė
0065	TPS	Jolanta Paplauskienė
	GIS spec.	Darius Šaliūnas
27208	PDV	Mindaugas Patašius
2R-FP-1051	TPVp	Kristina Vaitkevičė
Planavimo organizatorius:	Kauno rajono savivaldybės administracija	
Dokumento pavadinimas:	Sprendinių konkretizavimas M1:2000	
Dokumento žymuo:	2021-08-II-SP-SK.B-02	
Lapas	Lapų	
6	22	



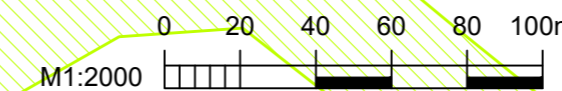
SUTARTINIAI ŽENKLAI	
	Specialiojo plano galiojimo riba
	Planuojamas magistralinis dujotiekis
	Esamas magistralinis dujotiekis
	Esamas demontuojamas magistralinis dujotiekis
	Projektuojama kontrolės matavimo kolonėlė g/b žiede
	Projektuojamas išžeminimas su įgilintu elektrodu
	Projektuojamas giluminis išžeminimas g/b šulinyje
	Planuojamo magistralinio dujotiekio apsaugos zonos riba po 25 m į abi puses nuo vamzdžio ašies
	Esamo magistralinio dujotiekio ir jo įrenginių apsaugos zonos riba po 25 m į abi puses nuo vamzdžio ašies
	Esamo demontuojamo magistralinio dujotiekio ir jo įrenginių apsaugos zonos riba po 25 m į abi puses nuo vamzdžio ašies
	Planuojamų elektros tinklų apsaugos zonos riba, po 1 m į abi puses nuo tinklo ašies
	Esamos žemės sklypų ribos
	Planuojamas servitutas/ MD darbų zonos ribos
	Planuojamo MD apsaugos zona nepersidengianti su esamo MD apsaugos zona
	Miško sklypai ir jų ribos
	Valstybinės reikšmės miškų plotai

ESAMŲ IR PLANUOJAMŲ OBJEKTŲ APSAUGAI SKIRTOS TERITORIJOS, KURIOSE TAIKOMOS SPECIALIOSIOS ŽEMĖS NAUDOJIMO SĄLYGOS IR PLANUOJAMI SERVITUTAI

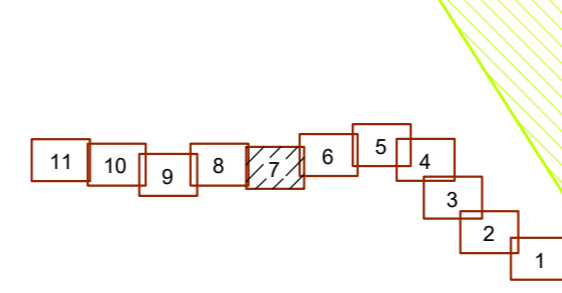
Eil. Nr.	Sklypo unik. Nr.	Pagrindinė žemės naudojimo paskirtis	III skyrius, penktasis skirsnis				Planuojami servitutai		
			Esamų MD apsaugos zonų (AZ) plotas, pagal topografinį planą, ha	Planuojamo MD AZ plotas, ha	Bendras MD AZ plotas, ha	Planuojamo MD AZ plotas, nepersidengiantis su esamu MD AZ plotu pagal topografinį planą, ha		Planuojamų elektros tinklų apsaugos zonos plotas, ha	S1-kodas 222, plotas, ha (MD ir MD įrenginių)
			Lietuvos Respublikos specialiųjų žemės naudojimo sąlygų įstatymas 2019 m. birželio 6 d. Nr. XIII-2166				Servitutas - kodas 222 - teisė tiesti, aptarnauti, naudoti požemines, antžemines komunikacijas (tarnaujantis daiktas).		
88	4400-5244-5204	Miškų ūkio	0,6022	0,5172	0,6409	0,0605	0,0008	-	
89	4400-5244-3759	Miškų ūkio	2,7332	2,8473	2,8954	0,2761	0,0079	-	
90	5233-0013-0112	Žemės ūkio	0,1205	0,0978	0,1165	-	-	0,0032	
91	4400-0167-4162	Miškų ūkio	0,0993	0,0453	0,0453	-	-	-	
92	4400-1683-0590	Miškų ūkio	0,2423	0,1867	0,1867	-	-	-	
93	5233-0013-0039	Miškų ūkio	0,1879	0,1199	0,1199	-	-	-	

PASTABOS

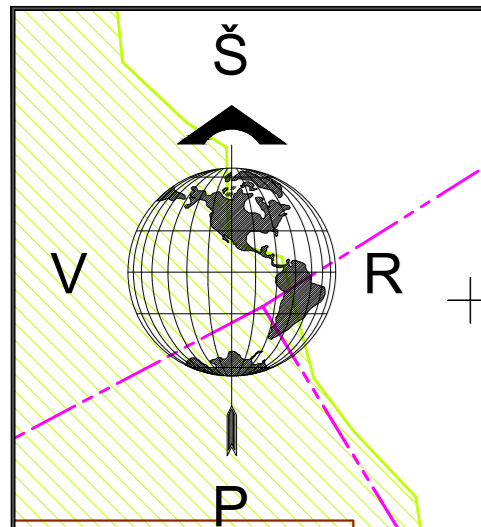
- Servitutus siūloma nustatyti planuojamo magistralinio dujotiekio, jo įrenginių ir susijusios infrastruktūros statybos darbų zonos ribose.
- Planuojamo magistralinio dujotiekio statybos darbų zonos plotis (bendruoju atveju): laukuose (mišku neapaugusiose vietovėse) - 24 m, miškuose - 14 m.
- Miško kirtimo riba sutampa su planuojamo magistralinio dujotiekio ir jo įrenginių (ir/ar susijusios infrastruktūros) statybos darbų zonos riba.
- Specialiojo plano sprendiniuose miško žemė pažymėta vadovaujantis LR miškų kadastro duomenimis. Miško žemė paverčiama kitomis naudmenomis MD statybos darbų zonos ribose, vadovaujantis LR miškų įstatymo Nr. I-671, 11 straipsniu.
- Specialiosios žemės naudojimo sąlygos nustatomos, vadovaujantis LR specialiųjų žemės naudojimo sąlygų įstatymo Nr. XIII-2166 III skyriaus nuostatomis.
- Esamo (rekonstruojamo) magistralinio dujotiekio statybos pradžios metai -1981 m., pabaigos metai -1983 m..
- Sklypams, kurie pagal VĮ Registrų centras nekilnojamojo turto registro duomenis suformuoti pagal preliminarinius matavimus, ūkinės veiklos apribojimų plotai turi būti tikslinami, atliekant kadastrinius matavimus.
- Planuojant ūkinę veiklą (įskaitant, bet neapsiribojant, bet kokios paskirties pastatų ir kitų statinių bei inžinerinių tinklų statybą) teritorijose greta magistralinio dujotiekio, privaloma vadovautis LR Gamtinių dujų įstatymo Nr. VIII-1973, LR specialiųjų žemės naudojimo sąlygų įstatymo Nr. XIII-2166, LR energetikos ministro 2014 m. sausio 28d. įsakymu Nr. 1-12 patvirtintu Magistralinio dujotiekio įrengimo ir plėtros taisyklių ir kitų teisės aktų nuostatomis..
- Esamų ir planuojamų magistralinių dujotiekiių ir jų įrenginių apsaugos zonos ribos bei planuojamų elektros tinklų apsaugos zonos ribos bus pateikiamos NTK ir NTR tvarkytojui dėl žymų padarymo apie naujai nustatytas pasikeitusias teritorijas.



Lapų išdėstymo schema

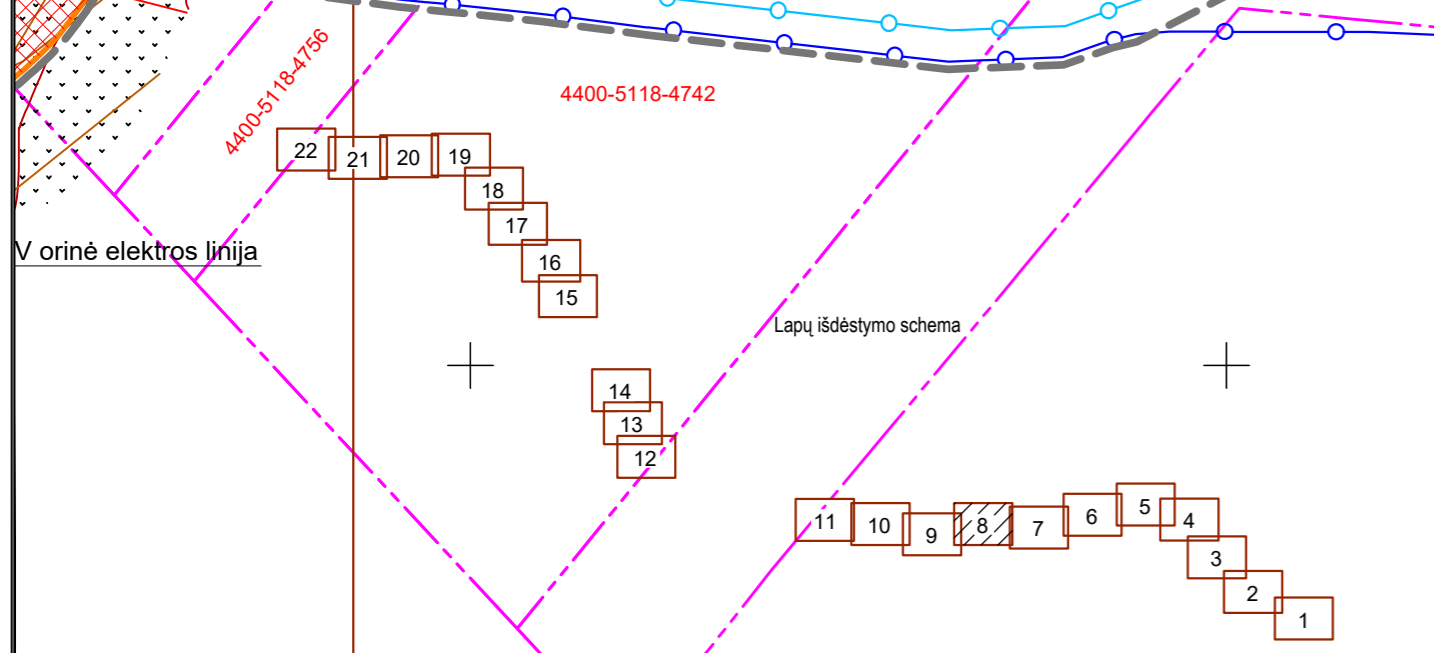
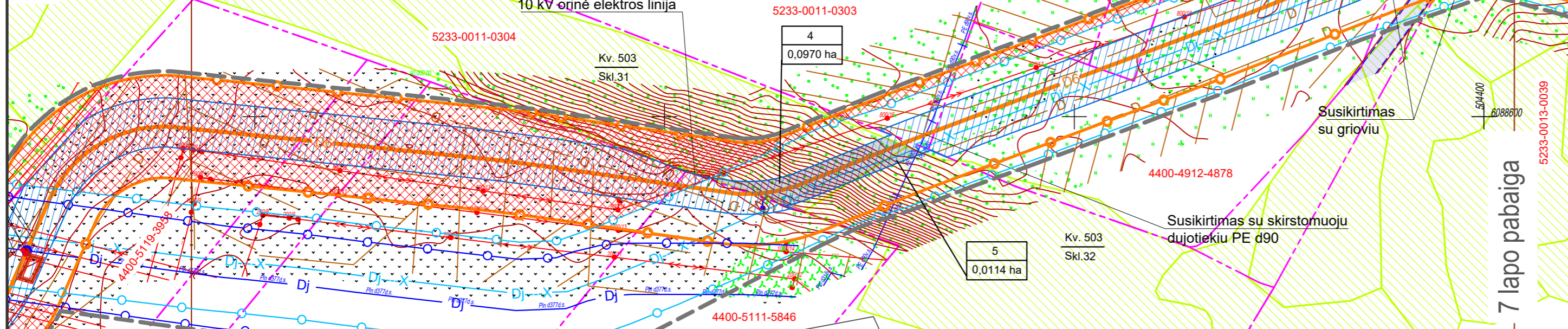


0	2022-02-17	Viešinimui, derinimui, tvirtinimui.
Laida	Išleidimo Data	Laidos statusas. Keitimo priežastis (jei taikoma)
Atestato Nr.	ARDYNAS	Gedimino g. 47, LT-44242 Kaunas Tel. (37) 323209 Faks. (37) 337257 El.p. ardynas@ardynas.lt
38534	PV	Egidijus Lepėška
0085	TPV	Olga Vaičienė
0065	TPS	Jolanta Paplauskienė
	GIS spec.	Darius Šaliūnas
27208	PDV	Mindaugas Patašius
2R-FP-1051	TPVp	Kristina Vaitkevičė
LT	Planavimo organizatorius:	Kauno rajono savivaldybės administracija
Teritorijų planavimo dokumento pavadinimas:		Magistralinio dujotiekio Vilnius - Kaunas (II gija) atkarpų rekonstravimo Kauno rajono savivaldybės teritorijos dalyje specialusis planas (vietovės lygmens inžinerinės infrastruktūros vystymo planas)
Planuojama teritorija:		Kauno rajono savivaldybės Neveronių, Karmėlavos ir Domeikavos seniūnijų teritorijos
Dokumento pavadinimas:		Sprendinių konkretizavimas M1:2000
Dokumento žymuo:		2021-08-II-SP-SK.B-02
Lapas	Lapų	
7	22	



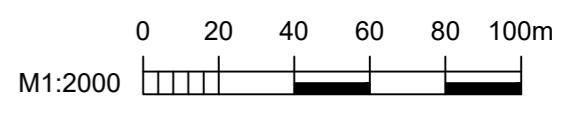
SUTARTINIAI ŽENKLAI	
	Specialiojo plano galiojimo riba
	Planuojamas magistralinis dujotiekis
	Esamas magistralinis dujotiekis
	Esamas demontuojamas magistralinis dujotiekis
	Projektuojama kontrolės matavimo kolonėlė g/b žiede
	Projektuojamas žeminimas su igilintu elektrodu
	Projektuojamas giluminis žeminimas g/b šulinyje
	Planuojamo magistralinio dujotiekio apsaugos zonos riba po 25 m į abi puses nuo vamzdžio ašies
	Esamo magistralinio dujotiekio ir jo įrenginių apsaugos zonos riba po 25 m į abi puses nuo vamzdžio ašies
	Esamo demontuojamo magistralinio dujotiekio ir jo įrenginių apsaugos zonos riba po 25 m į abi puses nuo vamzdžio ašies
	Planuojamų elektros tinklų apsaugos zonos riba, po 1 m į abi puses nuo tinklo ašies
	Esamos žemės sklypų ribos
	Planuojamas servitutas/ MD darbų zonos ribos
	Planuojamo MD apsaugos zona nepersidengianti su esamo MD apsaugos zona
	Miško sklypai ir jų ribos
	Valstybinės reikšmės miškų plotai
	Eksplikacijos numeris brėžinyje
	Plotas, ha
	Miško kvartalo numeris
	Miško sklypo numeris

9 lapo pradžia

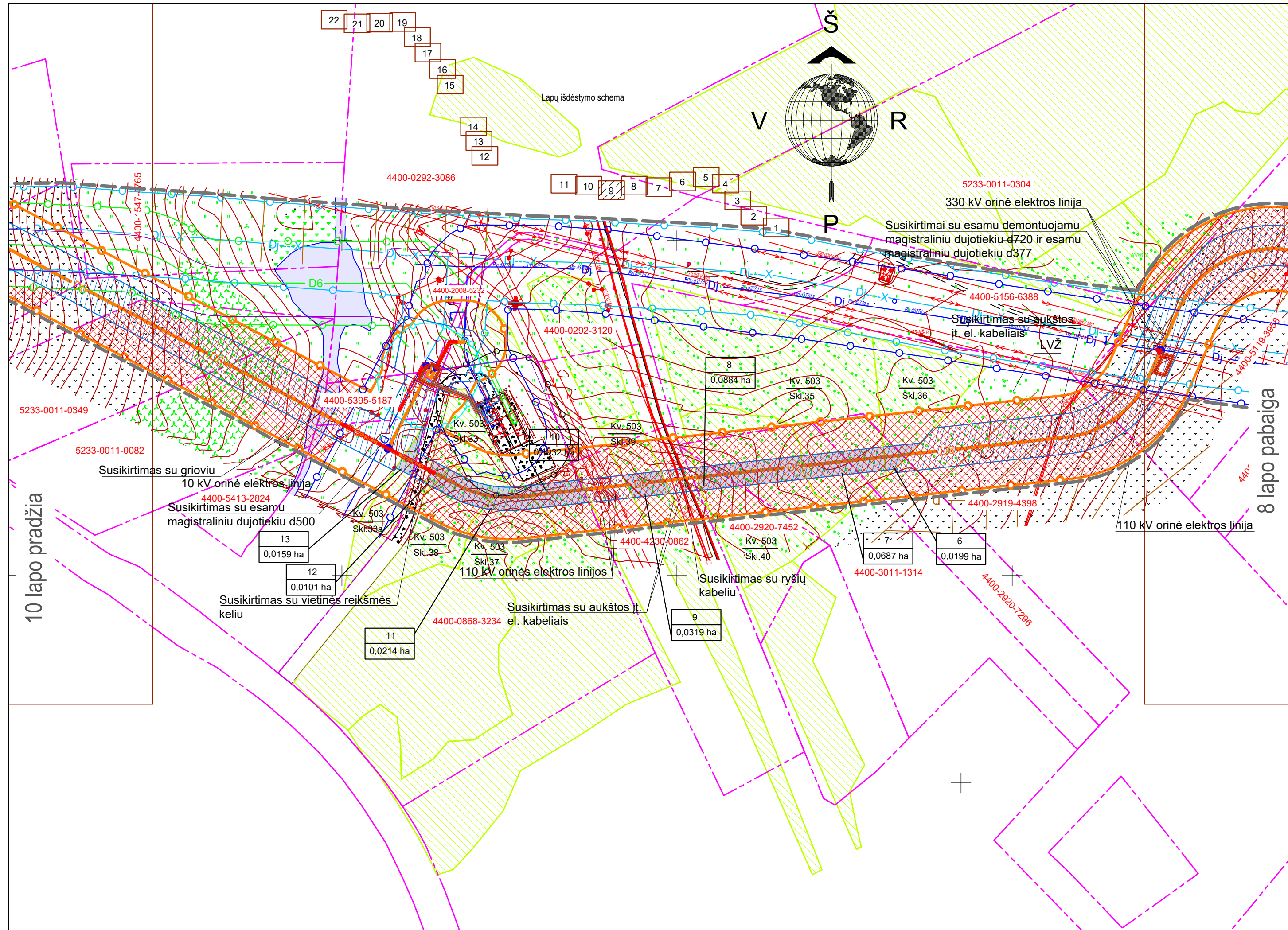


- PASTABOS**
- Servitutus siūloma nustatyti planuojamo magistralinio dujotiekio, jo įrenginių ir susijusios infrastruktūros statybos darbų zonos ribose.
 - Planuojamo magistralinio dujotiekio statybos darbų zonos plotis (bendroju atveju): laukuose (mišku neapaugusiose vietovėse) - 24 m, miškuose - 14 m.
 - Miško kirtimo riba sutampa su planuojamo magistralinio dujotiekio ir jo įrenginių (ir/ar susijusios infrastruktūros) statybos darbų zonos riba.
 - Specialiojo plano sprendiniuose miško žemė pažymėta vadovaujantis LR miškų kadastro duomenimis. Miško žemė paverčiama kitomis naudmenomis MD statybos darbų zonos ribose, vadovaujantis LR miškų įstatymo Nr. I-671, 11 straipsniu.
 - Specialiosios žemės naudojimo sąlygos nustatomos, vadovaujantis LR specialiujų žemės naudojimo sąlygų įstatymo Nr. XIII-2166 III skyriaus nuostatomis.
 - Esamo (rekonstruojamo) magistralinio dujotiekio statybos pradžios metai -1981 m, pabaigos metai -1983 m.
 - Sklypams, kurie pagal VĮ Registrų centras nekilnojamojo turto registro duomenis suformuoti pagal preliminarinius matavimus, ūkinės veiklos apribojimų plotai turi būti tikslinami, atliekant kadastrinius matavimus.
 - Planuojant ūkinę veiklą (įskaitant, bet neapsiribojant, bet kokios paskirties pastatų ir kitų statinių bei inžinerinių tinklų statybą) teritorijose greta magistralinio dujotiekio, privaloma vadovautis LR Gamtinių dujų įstatymo Nr. VIII-1973, LR specialiujų žemės naudojimo sąlygų įstatymo Nr. XIII-2166, LR energetikos ministro 2014 m. sausio 28d. įsakymu Nr. 1-12 patvirtintų Magistralinio dujotiekio įrengimo ir plėtros taisyklių ir kitų teisės aktų nuostatomis.
 - Esamų ir planuojamų magistralinių dujotiekių ir jų įrenginių apsaugos zonos ribos bei planuojamų elektros tinklų apsaugos zonos ribos bus pateikiamos NTK ir NTR tvarkytojui dėl žymų padarymo apie naujai nustatytas pasikeitusias teritorijas.

ESAMŲ IR PLANUOJAMŲ OBJEKTŲ APSAUGAI SKIRTOS TERITORIJOS, KURIOSE TAIKOMOS SPECIALIOSIOS ŽEMĖS NAUDOJIMO SĄLYGOS IR PLANUOJAMI SERVITUTAI								
Eil. Nr.	Sklypo unik. Nr.	Pagrindinė žemės naudojimo paskirtis	III skyrius, penktasis skirsnis				III skyrius, ketvirtasis skirsnis	Planuojami servitutai
			Esamų MD apsaugos zonų (AZ) plotas, pagal topografinį planą, ha	Planuojamo MD AZ plotas, ha	Bendras MD AZ plotas, ha	Planuojamo MD AZ plotas, nepersidengiantis su esamu MD AZ plotu pagal topografinį planą, ha		
93	5233-0013-0039	Miškų ūkio	0,1879	0,1199	0,1199	-	-	-
94	5233-0011-0492	Žemės ūkio	0,1238	0,1700	0,1700	0,0462	-	0,0532
95	4400-4912-4878	Žemės ūkio	0,9748	0,9254	0,9254	0,0540	-	0,4891
96	4400-4911-4938	Žemės ūkio	0,0709	0,0856	0,0856	0,0147	-	0,0407
97	4400-4305-7016	Žemės ūkio	0,0254	0,0438	0,0438	0,0184	-	0,0037
98	5233-0011-0303	Žemės ūkio	0,0737	0,1008	0,1008	0,0271	-	0,0288
99	5233-0011-0304	Miškų ūkio	1,1359	0,5725	10,3171	0,2246	-	0,1144
100	4400-5111-5846	Žemės ūkio	0,8569	0,1921	0,8413	0,0095	-	0,0672
101	4400-5118-4742	Žemės ūkio	0,9117	0,6461	1,4117	0,6300	-	0,3399
102	4400-5118-4756	Žemės ūkio	0,2138	0,1844	0,3675	0,1844	-	0,0885
103	4400-5119-3958	Žemės ūkio	0,6242	0,9820	1,2753	0,6999	0,0084	0,5147



0	2022-02-17	Viešinimui, derinimui, tvirtinimui.
Laida	Išleidimo Data	Laidos statusas. Keitimo priežastis (jei taikoma)
Atestato Nr.	ARDYNAS	Gedimino g. 47, LT-44242 Kaunas Tel. (37) 323209 Faks. (37) 337257 El.p. ardynas@ardynas.lt
38534	PV	Egidijus Lapeška
0085	TPV	Olga Vaičienė
0065	TPS	Jolanta Pabluskienė
	GIS spec.	Darius Šaliūnas
27208	PDV	Mindaugas Patašius
2R-FP-1051	TPVp	Kristina Vaitkevičė
LT	Planavimo organizatorius:	Kauno rajono savivaldybės administracija
Teritorijų planavimo dokumento pavadinimas:		Magistralinio dujotiekio Vilnius - Kaunas (II gija) atkarpų rekonstravimo Kauno rajono savivaldybės teritorijos dalyje specialusis planas (vietovės lygmens inžinerinės infrastruktūros vystymo planas)
Planuojama teritorija:		Kauno rajono savivaldybės Neveronių, Karmėlavos ir Domeikavos seniūnijų teritorijos
Dokumento pavadinimas:		Sprendinių konkretizavimas M1:2000
Dokumento žymuo:		2021-08-II-SP-SK.B-02
Lapas	Lapų	
8	22	



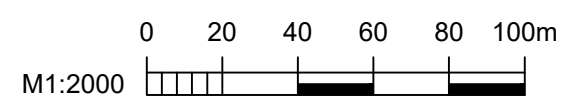
PASTABOS

1. Servitutus siūloma nustatyti planuojamo magistralinio dujotiekio, jo įrenginių ir susijusios infrastruktūros statybos darbų zonos ribose.
2. Planuojamo magistralinio dujotiekio statybos darbų zonos plotis (bendruoju atveju): laukuose (mišku neapaugusiose vietovėse) - 24 m, miškuose - 14 m.
3. Miško kirtimo riba sutampa su planuojamo magistralinio dujotiekio ir jo įrenginių (ir/ar susijusios infrastruktūros) statybos darbų zonos riba.
4. Specialiojo plano sprendiniuose miško žemė pažymėta vadovaujantis LR miškų kadastro duomenimis. Miško žemė paverčiama kitomis naudmenomis MD statybos darbų zonos ribose, vadovaujantis LR miškų įstatymo Nr. I-671, 11 straipsniu.
5. Specialiosios žemės naudojimo sąlygos nustatomos, vadovaujantis LR specialiuoju žemės naudojimo sąlygų įstatymo Nr. XIII-2166 III skyriaus nuostatomis.
6. Esamo (rekonstruojamo) magistralinio dujotiekio statybos pradžios metai -1981 m., pabaigos metai -1983 m..
7. Sklypams, kurie pagal VI Registrų centras nekilnojamojo turto registro duomenis suformuoti pagal preliminarūs matavimus, ūkinės veiklos apribojimų plotai turi būti tikslinami, atliekant kadastrinius matavimus.
8. Planuojant ūkinę veiklą (įskaitant, bet neapsiribojant, bet kokios paskirties pastatų ir kitų statinių bei inžinerinių tinklų statybą) teritorijose greita magistralinio dujotiekio, privaloma vadovautis LV Gamtinių dujų įstatymo Nr. VIII-1973, LR specialiuoju žemės naudojimo sąlygų įstatymo Nr. XIII-2166, LR energetikos ministro 2014 m. sausio 28d. įsakymu Nr. 1-12 patvirtintu Magistralinio dujotiekio įrengimo ir plėtros taisyklių ir kitų teisės aktų nuostatomis.
9. Esamų ir planuojamų magistralinių dujotiekių ir jų įrenginių apsaugos zonos ribos, planuojamų elektros tinklų bei elektroninių ryšių apsaugos zonos ribos bus pateikiamos NTK ir NTR tvarkytojui dėl žymų padarymo apie naujai nustatytas pasikeitusias teritorijas.

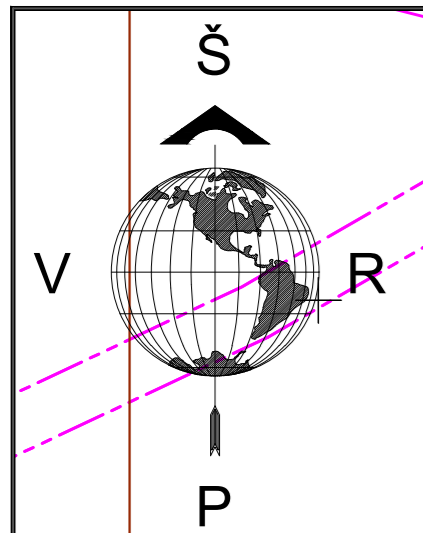
SUTARTINIAI ŽENKLAI

	Specialiojo plano galiojimo riba
	Planuojamas magistralinis dujotiekis
	Esamas magistralinis dujotiekis
	Esamas demontuojamas magistralinis dujotiekis
	Suplanuotas dujotiekis (MD jungtis)
	Projektuojamas kontrolinis katodinės apsaugos kabelis
	Projektuojama kontrolės matavimo kolonėlė g/b žiede
	Projektuojamas įžeminimas su įgilintu elektrodu
	Projektuojamas giluminis įžeminimas g/b šulinyje
	Planuojamo magistralinio dujotiekio apsaugos zonos riba po 25 m į abi puses nuo vamzdžio ašies
	Planuojamo magistralinio dujotiekio apsaugos zonos riba, 25 m atstumu aplink uždarymo įtaisų aikštelės aptvėrimą
	Esamo magistralinio dujotiekio ir jo įrenginių apsaugos zonos riba po 25 m į abi puses nuo vamzdžio ašies
	Esamo magistralinio dujotiekio apsaugos zonos riba, 25 m atstumu aplink uždarymo įtaisų aikštelės aptvėrimą
	Suplanuoto dujotiekio (MD jungtis) apsaugos zonos riba, po 25 m į abi puses nuo vamzdžio ašies
	Esamo demontuojamo magistralinio dujotiekio ir jo įrenginių apsaugos zonos riba po 25 m į abi puses nuo vamzdžio ašies
	Planuojamų elektros tinklų apsaugos zonos riba, po 1 m į abi puses nuo tinklo ašies
	Planuojamų elektroninių ryšių apsaugos zonos riba, po 1 m į abi puses nuo tinklo ašies
	Esamos žemės sklypų ribos
	Planuojamas servitutas/ MD darbų zonos ribos
	Nustatytas servitutas (MD jungties darbų zonos ribose)
	Planuojamo MD apsaugos zona nepersidengianti su esamo MD apsaugos zona
	Miško sklypai ir jų ribos
	Miško žemė, paverčiama kitomis naudmenomis
	Eksplikacijos numeris brėžinyje Plotas, ha
	Miško kvartalo numeris Miško sklypo numeris

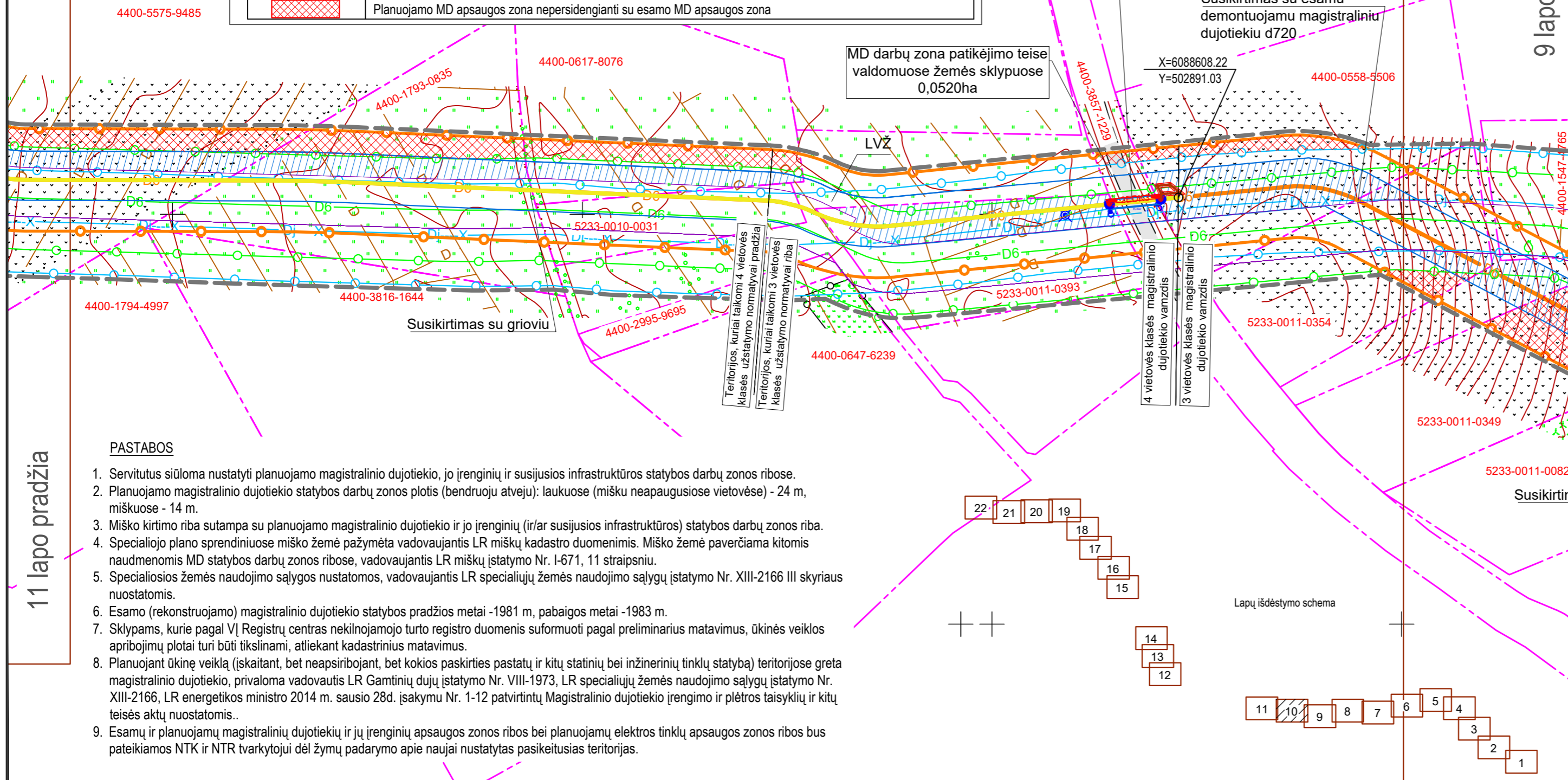
ESAMŲ IR PLANUOJAMŲ OBJEKTŲ APSAUGAI SKIRTOS TERITORIJOS, KURIOSE TAIKOMOS SPECIALIOSIOS ŽEMĖS NAUDOJIMO SĄLYGOS IR PLANUOJAMI SERVIDITUTAI										
Eil. Nr.	Sklypo unik. Nr.	Pagrindinė žemės naudojimo paskirtis	III skyrius, penktasis skirsnis					III skyrius, ketvirtasis skirsnis	III skyrius, vienuiktas skirsnis	Planuojami servitutai
			Esamų MD apsaugos zonų (AZ) plotas, pagal topografinį planą, ha	Planuojamo MD AZ plotas, ha	Bendras MD AZ plotas, ha	Planuojamo MD AZ plotas, nepersidengiantis su esamu MD AZ plotu pagal topografinį planą, ha	Planuojamų elektros tinklų apsaugos zonos plotas, ha			
99	5233-0011-0304	Miškų ūkio	1,1359	0,5725	10,3171	0,2246	-	-	0,1144	
103	4400-5119-3958	Žemės ūkio	0,6242	0,9820	1,2753	0,6999	0,0084	-	0,5147	
104	4400-5156-6388	Žemės ūkio	0,8653	0,0108	0,1521	-	-	-	-	
105	4400-2919-4398	Žemės ūkio	0,3164	0,6629	0,9792	0,6629	-	-	0,2917	
106	4400-2920-7296	Žemės ūkio	-	0,1648	0,1648	0,1648	-	-	0,0485	
107	4400-3011-1314	Žemės ūkio	-	0,3559	0,3559	0,3559	-	-	0,1042	
108	4400-2920-7452	Miškų ūkio	-	0,0921	0,0921	0,0921	-	-	0,0267	
109	4400-4230-0862	Žemės ūkio	-	0,3147	0,3147	0,3147	-	-	0,0920	
110	4400-0292-3120	Miškų ūkio	0,4302	0,1007	0,4302	-	0,0006	-	-	
111	4400-0292-3086	Žemės ūkio	0,7612	0,1255	0,5877	0,0054	0,0030	-	-	
112	4400-2008-5232	Kita	0,0123	0,0013	0,0123	-	-	-	-	
113	4400-5395-5187	Žemės ūkio	0,1091	0,1457	0,1568	0,0477	0,0075	-	0,0822	
114	4400-0868-3234	Miškų ūkio	0,4986	0,7060	0,8747	0,3760	0,0063	0,0064	0,1322	
115	4400-5413-2824	Žemės ūkio	-	0,0010	0,0010	0,0010	-	-	-	
116	5233-0011-0082	Kita	0,0015	0,3054	0,3069	0,3054	-	-	0,1434	
117	5233-0011-0349	Žemės ūkio	0,0758	0,3428	0,3842	0,3084	-	-	0,1723	
118	4400-1547-4765	Žemės ūkio	0,6935	0,0415	0,4050	-	-	-	0,0033	



0	2022-02-17	Viešiniui, derinimui, tvirtinimui.
Laida	Išleidimo Data	Laidos statusas. Keitimo priežastis (jei taikoma)
Atestato Nr.	Gedimino g. 47, LT-44242 Kaunas Tel. (37) 323209 Faks. (37) 337257 El.p. ardynas@ardynas.lt	Teritorijų planavimo dokumento pavadinimas: Magistralinio dujotiekio Vilnius - Kaunas (II gija) atkarpų rekonstravimo Kauno rajono savivaldybės teritorijos dalyje specialusis planas (vietovės lygmenis inžinerinės infrastruktūros vystymo planas)
		Planuojama teritorija: Kauno rajono savivaldybės Neveronių, Karmėlavos ir Domeikavos seniūnijų teritorijos
38534	PV	Egidijus Lepėška
0085	TPV	Olga Vaičiėnė
0065	TPS	Jolanta Paplauskienė
	GIS spec.	Darius Šalčius
27208	PDV	Mindaugas Patašius
2R-FP-1051	TPVp	Kristina Vaitkevičė
LT	Planavimo organizatorius: Kauno rajono savivaldybės administracija	Dokumento žymuo: 2021-08-II-SP-SK.B-02
		Laida
		0
		Lapas
		9
		Lapų
		22



SUTARTINIAI ŽENKLAI	
	Specialiojo plano galiojimo riba
	Planuojamas magistralinis dujotiekis (3 vietovės klasė)
	Planuojamas magistralinis dujotiekis (4 vietovės klasė)
	Esamas demontuojamas magistralinis dujotiekis
	Suplanuotas dujotiekis (MD jungtis)
	Projektuojamas kontrolinis katodinės apsaugos kabelis
	Projektuojama kontrolės matavimo kolonėlė g/b žiede
	Projektuojamas įžeminimas su įgilintu elektrodu
	Projektuojamas giluminis įžeminimas g/b šulinyje
	Planuojamo magistralinio dujotiekio apsaugos zonos riba po 25 m į abi puses nuo vamzdžio ašies
	Suplanuoto dujotiekio (MD jungtis) apsaugos zonos riba, po 25 m į abi puses nuo vamzdžio ašies
	Esamo demontuojamo magistralinio dujotiekio ir jo įrenginių apsaugos zonos riba po 25 m į abi puses nuo vamzdžio ašies
	Planuojamų elektros tinklų apsaugos zonos riba, po 1 m į abi puses nuo tinklo ašies
	Esamos žemės sklypų ribos
	Planuojamas servitutas/ MD darbų zonos ribos
	Nustatytas servitutas (MD jungties darbų zonos ribose)
	Planuojamo MD apsaugos zona nepersidengianti su esamo MD apsaugos zona



11 lapo pradžia

9 lapo pabaiga

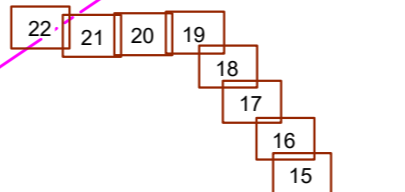
ESAMŲ IR PLANUOJAMŲ OBJEKTŲ APSAUGAI SKIRTOS TERITORIJOS, KURIOSE TAIKOMOS SPECIALIOSIOS ŽEMĖS NAUDOJIMO SĄLYGOS IR PLANUOJAMI SERVITUTAI								
Eil. Nr.	Sklypo unik. Nr.	Pagrindinė žemės naudojimo paskirtis	III skyrius, penktasis skirsnis				III skyrius, ketvirtasis skirsnis	Planuojami servitutai
			Esamų MD apsaugos zonų (AZ) plotas, pagal topografinį planą, ha	Planuojamo MD AZ plotas, ha	Bendras MD AZ plotas, ha	Planuojamo MD AZ plotas, nepersidengiantis su esamu MD AZ plotu pagal topografinį planą, ha		
117	5233-0011-0349	Žemės ūkio	0,0758	0,3428	0,3842	0,3084	-	0,1723
118	4400-1547-4765	Žemės ūkio	0,6935	0,0415	0,4050	-	-	0,0033
119	5233-0011-0354	Žemės ūkio	0,4632	0,3310	0,4758	0,0322	-	0,0456
120	4400-0558-5506	Žemės ūkio	0,4818	0,4859	0,5219	0,0645	0,0060	0,2404
121	4400-3857-1229	Kita	0,1419	0,1086	0,1538	0,0118	0,0044	-
122	5233-0011-0393	Žemės ūkio	0,6963	0,4512	0,6963	-	0,0008	0,2227
123	4400-0673-0178	Žemės ūkio	0,0042	-	0,0042	-	-	-
124	4400-0647-6239	Kita	0,0308	0,0002	0,0247	-	-	-
125	4400-2995-9695	Žemės ūkio	0,0583	0,0101	0,0272	-	-	-
126	5233-0010-0031	Žemės ūkio	0,3185	0,2867	0,3172	-	-	0,0051
127	4400-0617-8076	Žemės ūkio	0,1934	0,3159	0,3159	0,1225	-	0,1006
128	4400-1793-0835	Kita	0,8704	0,7510	0,9217	0,1329	-	0,1413
129	4400-3816-1644	Kita	0,1966	0,0008	0,0506	-	-	-
130	4400-1794-4997	Kita	0,0597	0,0003	0,0159	-	-	-
131	4400-5575-9485	Žemės ūkio	1,3438	1,2779	1,4454	0,2912	0,0053	0,2382

0	2022-02-17	Viešinimui, derinimui, tvirtinimui.
Laida	Išleidimo Data	Laidos statusas. Keitimo priežastis (jei taikoma)

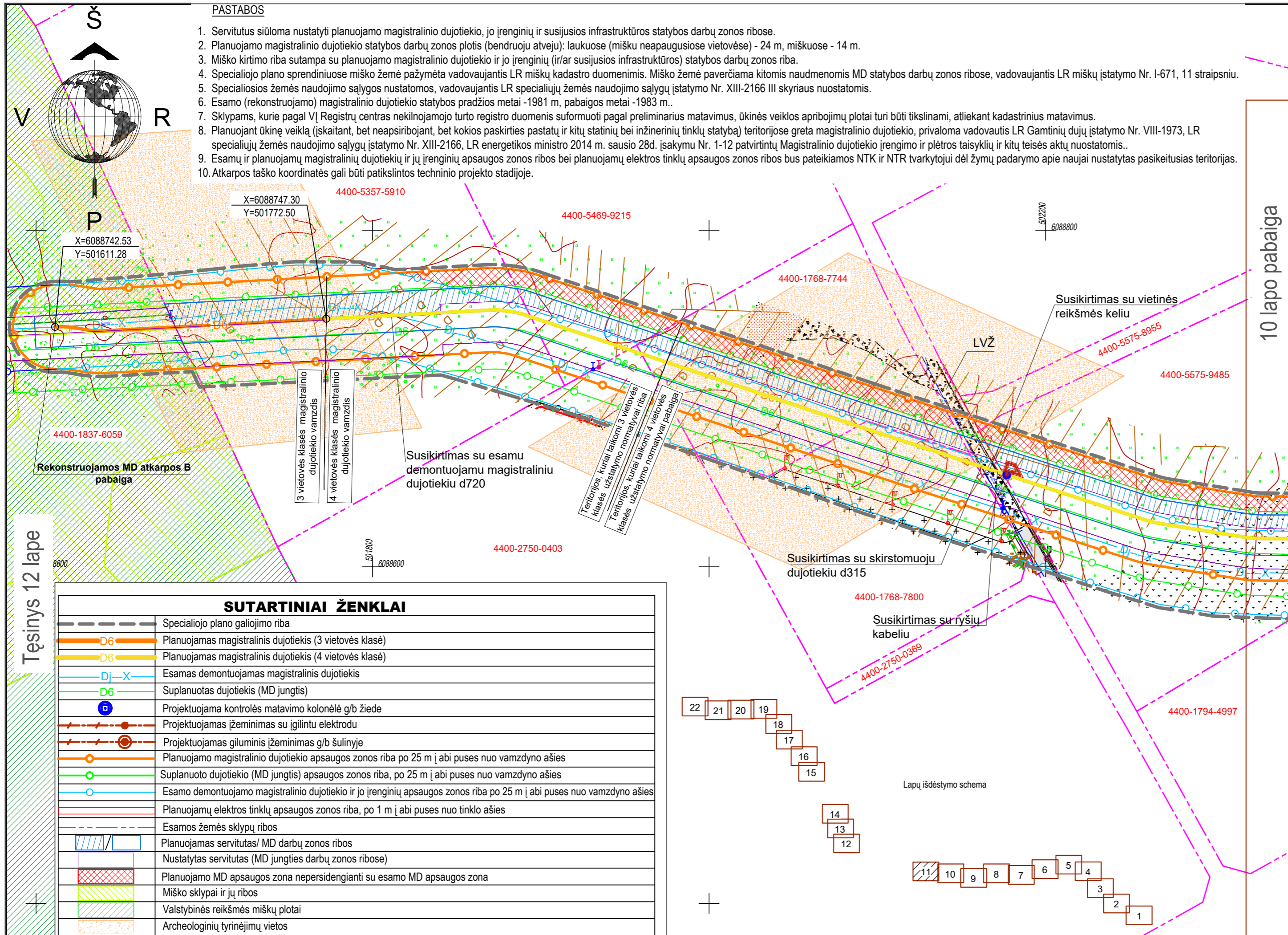
Atestato Nr.	ARDYNAS	Gedimino g. 47, LT-44242 Kaunas, Tel. (37) 323209, Faks. (37) 337257, Eip. ardynas@ardynas.lt	Teritorijų planavimo dokumento pavadinimas: Magistralinio dujotiekio Vilnius - Kaunas (II gija) atkarpų rekonstravimo Kauno rajono savivaldybės teritorijos dalyje specialusis planas (vietovės lygmens inžinerinės infrastruktūros vystymo planas)
38534	PV	Egidijus Lapeška	Planuojama teritorija: Kauno rajono savivaldybės Neveronių, Karmėlavos ir Domeikavos seniūnijų teritorijos
0085	TPV	Olga Vaičiienė	
0065	TPS	Jolanta Paplauskienė	
	GIS spec.	Darius Šaliūnas	Dokumento pavadinimas: Sprendinių konkretizavimas M1:2000
27208	PDV	Mindaugas Patašius	
2R-FP-1051	TPVp	Kristina Vaitkevičė	Laida: 0
LT	Planavimo organizatorius: Kauno rajono savivaldybės administracija	Dokumento žymuo: 2021-08-II-SP-SK.B-02	Lapas: 10, Lapų: 22

PASTABOS

- Servitutus siūloma nustatyti planuojamo magistralinio dujotiekio, jo įrenginių ir susijusios infrastruktūros statybos darbų zonos ribose.
- Planuojamo magistralinio dujotiekio statybos darbų zonos plotis (bendruoju atveju): laukuose (mišku neapaugusiose vietovėse) - 24 m, miškuose - 14 m.
- Miško kirtimo riba sutampa su planuojamo magistralinio dujotiekio ir jo įrenginių (ir/ar susijusios infrastruktūros) statybos darbų zonos riba.
- Specialiojo plano sprendiniuose miško žemė pažymėta vadovaujantis LR miškų kadastro duomenimis. Miško žemė paverčiama kitomis naudmenomis MD statybos darbų zonos ribose, vadovaujantis LR miškų įstatymo Nr. I-671, 11 straipsniu.
- Specialiosios žemės naudojimo sąlygos nustatomos, vadovaujantis LR specialiųjų žemės naudojimo sąlygų įstatymo Nr. XIII-2166 III skyriaus nuostatomis.
- Esamo (rekonstruojamo) magistralinio dujotiekio statybos pradžios metai - 1981 m, pabaigos metai - 1983 m.
- Sklypams, kurie pagal VĮ Registrų centras nekilnojamojo turto registro duomenis suformuoti pagal preliminarius matavimus, ūkinės veiklos apribojimų plotai turi būti tikslinami, atliekant kadastrinius matavimus.
- Planuojant ūkinę veiklą (įskaitant, bet neapsiribojant, bet kokios paskirties pastatų ir kitų statinių bei inžinerinių tinklų statybą) teritorijose greta magistralinio dujotiekio, privaloma vadovautis LR Gamtinių dujų įstatymo Nr. VIII-1973, LR specialiųjų žemės naudojimo sąlygų įstatymo Nr. XIII-2166, LR energetikos ministro 2014 m. sausio 28d. įsakymu Nr. 1-12 patvirtintų Magistralinio dujotiekio įrengimo ir plėtos taisyklių ir kitų teisės aktų nuostatomis..
- Esamų ir planuojamų magistralinių dujotiekų ir jų įrenginių apsaugos zonos ribos bei planuojamų elektros tinklų apsaugos zonos ribos bus pateikiamos NTK ir NTR tvarkytui dėl žymų padarymo apie naujai nustatytas pasikeitusias teritorijas.



Lapų išdėstymo schema



PASTABOS

1. Servitutus siūloma nustatyti planuojamo magistralinio dujotiekio, jo įrenginių ir susijusios infrastruktūros statybos darbų zonos ribose.
2. Planuojamo magistralinio dujotiekio statybos darbų zonos plotis (bendruoju atveju): laukuose (mišku neapaugusiose vietovėse) - 24 m, miškuose - 14 m.
3. Miško kirtimo riba sutampa su planuojamo magistralinio dujotiekio ir jo įrenginių (ir/ar susijusios infrastruktūros) statybos darbų zonos riba.
4. Specialiojo plano sprendiniuose miško žemė pažymėta vadovaujantis LR miškų kadastro duomenimis. Miško žemė paverčiama kitomis naudmenomis MD statybos darbų zonos ribose, vadovaujantis LR miškų įstatymo Nr. I-671, 11 straipsniu.
5. Specialiosios žemės naudojimo sąlygos nustatomos, vadovaujantis LR specialiųjų žemės naudojimo sąlygų įstatymo Nr. XIII-2166 III skyriaus nuostatomis.
6. Esamo (rekonstruojamo) magistralinio dujotiekio statybos pradžios metai -1981 m, pabaigos metai -1983 m..
7. Sklypams, kurie pagal VĮ Registrų centras nekilnojamojo turto registro duomenis suformuoti pagal preliminarinius matavimus, ūkinės veiklos apribojimų plotai turi būti tikslinami, atliekant kadastrinius matavimus.
8. Planuojant ūkinę veiklą (įskaitant, bet neapsiribojant, bet kokios paskirties pastatų ir kitų statinių bei inžinerinių tinklų statybą) teritorijose greta magistralinio dujotiekio, privaloma vadovautis LR Gamtinių dujų įstatymo Nr. VIII-1973, LR specialiųjų žemės naudojimo sąlygų įstatymo Nr. XIII-2166, LR energetikos ministro 2014 m. sausio 28 d. įsakymu Nr. 1-12 patvirtintų Magistralinio dujotiekio įrengimo ir plėtros taisyklių ir kitų teisės aktų nuostatomis..
9. Esamų ir planuojamų magistralinių dujotiekių ir jų įrenginių apsaugos zonos ribos bei planuojamų elektros tinklų apsaugos zonos ribos bus pateikiamos NTK ir NTR tvarkytojui dėl žymų padarymo apie naujai nustatytas pasikeitusias teritorijas.
10. Atkarpos taško koordinatės gali būti patikslintos techninio projekto stadijoje.

ESAMŲ IR PLANUOJAMŲ OBJEKTŲ APSAUGAI SKIRTOS TERITORIJOS, KURIOSE TAIKOMOS SPECIALIOSIOS ŽEMĖS NAUDOJIMO SĄLYGOS IR PLANUOJAMI SERVITUTAI

Eil. Nr.	Sklypo unik. Nr.	Pagrindinė žemės naudojimo paskirtis	III skyrius, penktasis skirsnis				III skyrius, ketvirtasis skirsnis	Planuojami servitutai
			Esamų MD apsaugos zonų (AZ) plotas, pagal topografinį planą, ha	Planuojamo MD AZ plotas, ha	Bendras MD AZ plotas, ha	Planuojamo MD AZ plotas, nepersidengiantis su esamu MD AZ plotu pagal topografinį planą, ha		
131	4400-5575-9485	Žemės ūkio	1,3438	1,2779	1,4454	0,2912	0,0053	0,2382
132	4400-5575-8955	Žemės ūkio	-	0,0026	0,0026	0,0026	-	-
133	4400-2570-0369	Kita	0,0007	-	-	-	-	-
134	4400-1768-7800	Kita	0,5807	0,2793	0,3995	-	-	-
135	4400-1768-7744	Kita	0,6973	0,7248	0,7939	0,1589	-	0,1579
136	4400-2750-0403	Kita	0,2384	0,0838	0,1440	-	-	-
137	4400-5469-9215	Žemės ūkio	0,2208	0,3052	0,3103	0,0896	-	0,0642
138	4400-5357-5910	Žemės ūkio	1,3619	1,0614	1,2702	-	-	0,2776
139	4400-1837-6059	Miškų ūkio	3,4633	0,4571	3,0138	-	-	-

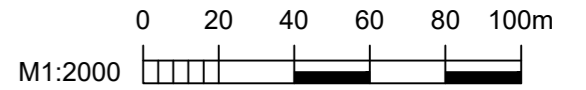
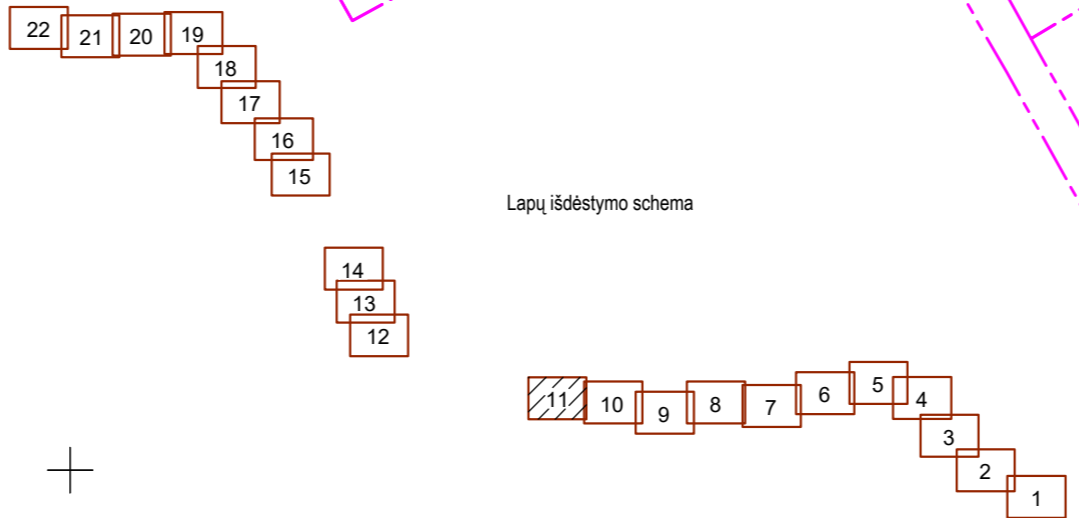
10 lapo pabaiga

Tęsinys 12 lape

SUTARTINIAI ŽENKLAI

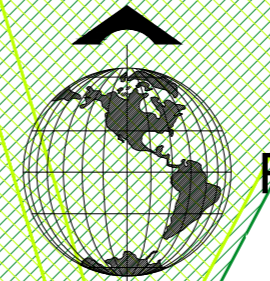
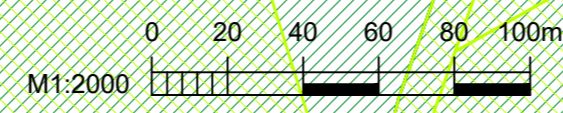
	Specialiojo plano galiojimo riba
	Planuojamas magistralinis dujotiekis (3 vietovės klasė)
	Planuojamas magistralinis dujotiekis (4 vietovės klasė)
	Esamas demontuojamas magistralinis dujotiekis
	Suplanuotas dujotiekis (MD jungtis)
	Projektuojama kontrolės matavimo kolonėlė g/b žiede
	Projektuojamas įžeminimas su įgilintu elektrodu
	Projektuojamas giluminis įžeminimas g/b šulinyje
	Planuojamo magistralinio dujotiekio apsaugos zonos riba po 25 m į abi puses nuo vamzdžio ašies
	Suplanuoto dujotiekio (MD jungtis) apsaugos zonos riba, po 25 m į abi puses nuo vamzdžio ašies
	Esamo demontuojamo magistralinio dujotiekio ir jo įrenginių apsaugos zonos riba po 25 m į abi puses nuo vamzdžio ašies
	Planuojamų elektros tinklų apsaugos zonos riba, po 1 m į abi puses nuo tinklo ašies
	Esamos žemės sklypų ribos
	Planuojamas servitutas/ MD darbų zonos ribos
	Nustatytas servitutas (MD jungties darbų zonos ribose)
	Planuojamo MD apsaugos zona nepersidengianti su esamo MD apsaugos zona
	Miško sklypai ir jų ribos
	Valstybinės reikšmės miškų plotai
	Archeologinių tyrinėjimų vietos

Lapų išdėstymo schema

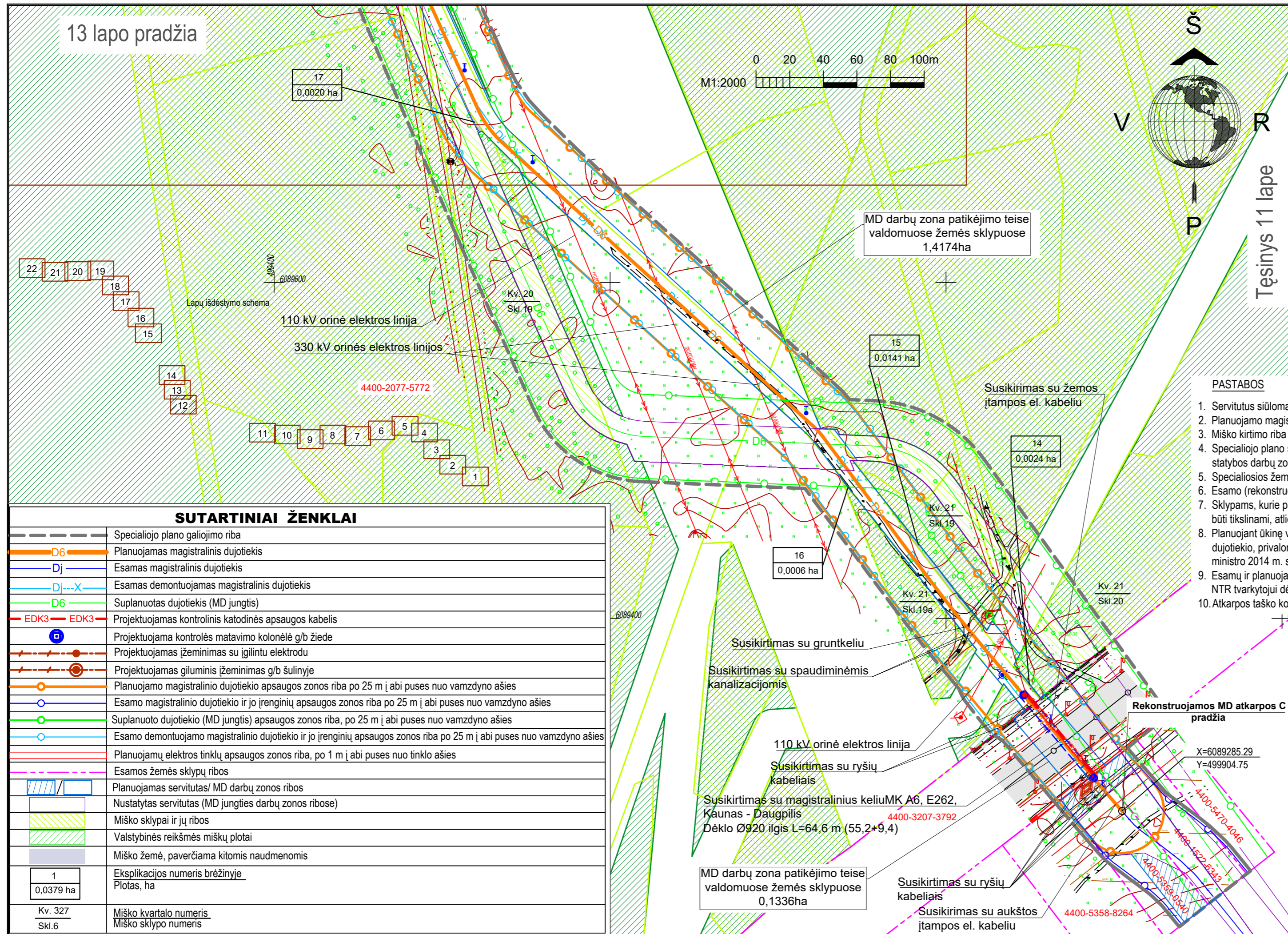


0	2022-02-17	Viešinimui, derinimui, tvirtinimui.
Laida	Išleidimo Data	Laidos statusas. Keitimo priežastis (jei taikoma)
Atestato Nr.	ARDYNAS	Gedimino g. 47, LT-44242 Kaunas Tel. (37) 323209 Faks. (37) 337257 El.p. ardynas@ardynas.lt
38534	PV	Egidijus Lapeška
0085	TPV	Olga Vaičienė
0065	TPS	Jolanta Paplauskienė
	GIS spec.	Darius Šaliūnas
27208	PDV	Mindaugas Patašius
2R-FP-1051	TPVp	Kristina Vaitkevičė
LT	Planavimo organizatorius:	Kauno rajono savivaldybės administracija
Teritorijų planavimo dokumento pavadinimas:		Magistralinio dujotiekio Vilnius - Kaunas (II gija) atkarpų rekonstravimo Kauno rajono savivaldybės teritorijos dalyje specialusis planas (vietovės lygmens inžinerinės infrastruktūros vystymo planas)
Planuojama teritorija:		Kauno rajono savivaldybės Neveronių, Karmėlavos ir Domeikavos seniūnijų teritorijos
Dokumento pavadinimas:		Sprendinių konkretizavimas M1:2000
Dokumento žymuo:		2021-08-II-SP-SK.B-02
Lapas	Lapų	
11	22	

13 lapo pradžia



Tęsinsys 11 lape



SUTARTINIAI ŽENKLAI

	Specialiojo plano galiojimo riba
	Planuojamas magistralinis dujotiekis
	Esamas magistralinis dujotiekis
	Esamas demontuojamas magistralinis dujotiekis
	Suplanuotas dujotiekis (MD jungtis)
	Projektuojamas kontrolinis katodinės apsaugos kabelis
	Projektuojama kontrolės matavimo kolonėlė g/b žiede
	Projektuojamas įžeminimas su įgilintu elektrodu
	Projektuojamas giluminis įžeminimas g/b šulinyje
	Planuojamo magistralinio dujotiekio apsaugos zonos riba po 25 m į abi puses nuo vamzdžio ašies
	Esamo magistralinio dujotiekio ir jo įrenginių apsaugos zonos riba po 25 m į abi puses nuo vamzdžio ašies
	Suplanuoto dujotiekio (MD jungtis) apsaugos zonos riba, po 25 m į abi puses nuo vamzdžio ašies
	Esamo demontuojamo magistralinio dujotiekio ir jo įrenginių apsaugos zonos riba po 25 m į abi puses nuo vamzdžio ašies
	Planuojamų elektros tinklų apsaugos zonos riba, po 1 m į abi puses nuo tinklo ašies
	Esamos žemės sklypų ribos
	Planuojamas servitutas/ MD darbų zonos ribos
	Nustatytas servitutas (MD jungties darbų zonos ribose)
	Miško sklypai ir jų ribos
	Valstybinės reikšmės miškų plotai
	Miško žemė, paverčiama kitomis naudmenomis
	Eksplikacijos numeris brėžinyje
	Plotas, ha
	Miško kvartalo numeris Miško sklypo numeris

ESAMŲ IR PLANUOJAMŲ OBJEKTŲ APSAUGAI SKIRTOS TERITORIJOS, KURIOSE TAIKOMOS SPECIALIOSIOS ŽEMĖS NAUDOJIMO SĄLYGOS IR PLANUOJAMI SERVITUTAI

Eil. Nr.	Sklypo unik. Nr.	Pagrindinė žemės naudojimo paskirtis	III skyrius, penktasis skirsnis				III skyrius, ketvirtasis skirsnis	Planuojami servitutai
			Esamų MD apsaugos zonų (AZ) plotas, pagal topografinį planą, ha	Planuojamo MD AZ plotas, ha	Bendras MD AZ plotas, ha	Planuojamo MD AZ plotas, nepersidengiantis su esamu MD AZ plotu pagal topografinį planą, ha	Planuojamų elektros tinklų apsaugos zonos plotas, ha	
			Lietuvos Respublikos specialiųjų žemės naudojimo sąlygų įstatymas 2019 m. birželio 6 d. Nr. XIII-2166					Servitutas - kodas 222 - teisė tiesti, aptarnauti, naudoti požemines, antžemines komunikacijas (tarnaujantis daiktas).
140	4400-5358-8264	Kita	0,0025	0,0026	0,0026	0,0001	-	S1-kodas 222, plotas, ha (MD ir MD įrenginių)
141	4400-5359-0540	Žemės ūkio	0,2607	0,14	0,1569	-	0,0052	0,1118
142	4400-1522-6343	Žemės ūkio	0,2984	0,0926	0,3000	-	-	0,0216
143	4400-5470-4046	Žemės ūkio	0,1956	-	0,1956	-	-	-
144	4400-3207-3792	Kita	0,4641	0,278	0,4635	-	0,0111	-
145	4400-2077-5772	Miško ūkio	10,7229	6,5226	10,5470	0,0038	0,0178	-

PASTABOS

- Servitutus siūloma nustatyti planuojamo magistralinio dujotiekio, jo įrenginių ir susijusios infrastruktūros statybos darbų zonos ribose.
- Planuojamo magistralinio dujotiekio statybos darbų zonos plotis (bendruoju atveju): laukuose (mišku neapaugusiose vietovėse) - 24 m, miškuose - 14 m.
- Miško kirtimo riba sutampa su planuojamo magistralinio dujotiekio ir jo įrenginių (ir/ar susijusios infrastruktūros) statybos darbų zonos riba.
- Specialiojo plano sprendiniuose miško žemė pažymėta vadovaujantis LR miškų kadastro duomenimis. Miško žemė paverčiama kitomis naudmenomis MD statybos darbų zonos ribose, vadovaujantis LR miškų įstatymo Nr. I-671, 11 straipsniu.
- Specialiosios žemės naudojimo sąlygos nustatomos, vadovaujantis LR specialiųjų žemės naudojimo sąlygų įstatymo Nr. XIII-2166 III skyriaus nuostatomis.
- Esamo (rekonstruojamo) magistralinio dujotiekio statybos pradžios metai -1981 m, pabaigos metai -1983 m.
- Sklypams, kurie pagal VĮ Registrų centras nekiliojamojo turto registro duomenis suformuoti pagal preliminarius matavimus, ūkinės veiklos apribojimų plotai turi būti tikslinami, atliekant kadastrinius matavimus.
- Planuojant ūkinę veiklą (įskaitant, bet neapsiribojant, bet kokios paskirties pastatų ir kitų statinių bei inžinerinių tinklų statybą) teritorijose greta magistralinio dujotiekio, privaloma vadovautis LR Gamtinių dujų įstatymo Nr. VIII-1973, LR specialiųjų žemės naudojimo sąlygų įstatymo Nr. XIII-2166, LR energetikos ministro 2014 m. sausio 28d. įsakymu Nr. 1-12 patvirtintu Magistralinio dujotiekio įrengimo ir plėtros taisyklių ir kitų teisės aktų nuostatomis..
- Esamų ir planuojamų magistralinių dujotiekių ir jų įrenginių apsaugos zonos ribos bei planuojamų elektros tinklų apsaugos zonos ribos bus pateikiamos NTK ir NTR tvarkytojai dėl žymų padarymo apie naujai nustatytas pasikeitusias teritorijas.
- Atkarpos taško koordinatės gali būti patikslintos techninio projekto stadijoje.

0	2022-02-17	Viešinimui, derinimui, tvirtinimui.
Laida	Išleidimo Data	Laidos statusas. Keitimo priežastis (jei taikoma)
Atestato Nr.		Gedimino g. 47, LT-44242 Kaunas Tel. (37) 323209 Faks. (37) 337257 El.p. ardynas@ardynas.lt
38534	PV	Egidijus Lapeška
0085	TPV	Olga Vaičiienė
0065	TPS	Jolanta Paplauskienė
	GIS spec.	Darius Šaliūnas
27208	PDV	Mindaugas Patašius
2R-FP-1051	TPVp	Kristina Vaitkevičė
Planavimo organizatorius:	Kauno rajono savivaldybės administracija	
Teritorijų planavimo dokumento pavadinimas:		Magistralinio dujotiekio Vilnius - Kaunas (II gija) atkarpų rekonstravimo Kauno rajono savivaldybės teritorijos dalyje specialusis planas (vietovės lygmens inžinerinės infrastruktūros vystymo planas)
Planuojama teritorija:		Kauno rajono savivaldybės Neveronių, Karmėlavos ir Domeikavos seniūnijų teritorijos
Dokumentų pavadinimas:		Sprendinių konkretizavimas M1:2000
Dokumentų žymuo:		2021-08-II-SP-SK.B-02
Lapas	Lapų	
12	22	

14 lapo pradžia

Susikirtimas su dviračių taku, grioviu

MD darbų zona patikėjimo teise valdomuose žemės sklypuose 1,4174ha

Susikirtimas su grioviu

4400-2077-5772

Kv. 20 Skl. 5

PASTABOS

1. Servitutas siūloma nustatyti planuojamo magistralinio dujotiekio, jo įrenginių ir susijusios infrastruktūros statybos darbų zonos ribose.
2. Planuojamo magistralinio dujotiekio statybos darbų zonos plotis (bendruoju atveju): laukuose (mišku neapaugusiose vietovėse) - 24 m, miškuose - 14 m.
3. Miško kirtimo riba sutampa su planuojamo magistralinio dujotiekio ir jo įrenginių (ir/ar susijusios infrastruktūros) statybos darbų zonos riba.
4. Specialiojo plano sprendiniuose miško žemė pažymėta vadovaujantis LR miškų kadastro duomenimis. Miško žemė paverčiama kitomis naudmenomis MD statybos darbų zonos ribose, vadovaujantis LR miškų įstatymo Nr. I-671, 11 straipsniu.
5. Specialiosios žemės naudojimo sąlygos nustatomos, vadovaujantis LR specialiųjų žemės naudojimo sąlygų įstatymo Nr. XIII-2166 III skyriaus nuostatomis.
6. Esamo (rekonstruojamo) magistralinio dujotiekio statybos pradžios metai -1981 m, pabaigos metai -1983 m.
7. Sklypams, kurie pagal VĮ Registrų centras nekilnojamojo turto registro duomenis suformuoti pagal preliminarinius matavimus, ūkinės veiklos apribojimų plotai turi būti tikslinami, atliekant kadastrinius matavimus.
8. Planuojant ūkinę veiklą (įskaitant, bet neapsiribojant, bet kokios paskirties pastatų ir kitų statinių bei inžinerinių tinklų statybą) teritorijose greta magistralinio dujotiekio, privaloma vadovautis LR Gamtinių dujų įstatymo Nr. VIII-1973, LR specialiųjų žemės naudojimo sąlygų įstatymo Nr. XIII-2166, LR energetikos ministro 2014 m. sausio 28d. įsakymu Nr. 1-12 patvirtintų Magistralinio dujotiekio įrengimo ir plėtros taisyklių ir kitų teisės aktų nuostatomis..
9. Esamų ir planuojamų magistralinių dujotiekių ir jų įrenginių apsaugos zonos ribos bei planuojamų elektros tinklų apsaugos zonos ribos bus pateikiamos NTK ir NTR tvarkytojui dėl žymų padarymo apie naujai nustatytas pasikeitusias teritorijas.

17
0,0020 ha

M1:2000 0 20 40 60 80 100m

12 lapo pabaiga

SUTARTINIAI ŽENKLAI

	Specialiojo plano galiojimo riba
	Planuojamas magistralinis dujotiekis
	Esamas demontuojamas magistralinis dujotiekis
	Suplanuotas dujotiekis (MD jungtis)
	Planuojamo magistralinio dujotiekio apsaugos zonos riba po 25 m į abi puses nuo vamzdžio ašies
	Suplanuoto dujotiekio (MD jungtis) apsaugos zonos riba, po 25 m į abi puses nuo vamzdžio ašies
	Esamo demontuojamo magistralinio dujotiekio ir jo įrenginių apsaugos zonos riba po 25 m į abi puses nuo vamzdžio ašies
	Planuojamų elektros tinklų apsaugos zonos riba, po 1 m į abi puses nuo tinklo ašies
	Esamos žemės sklypų ribos
	Planuojamas servitutas/ MD darbų zonos ribos
	Nustatytas servitutas (MD jungties darbų zonos ribose)
	Miško sklypai ir jų ribos
	Valstybinės reikšmės miškų plotai
	Miško žemė, paverčiama kitomis naudmenomis
	Eksplikacijos numeris brėžinyje
	Plotas, ha
	Miško kvartalo numeris
	Miško sklypo numeris

ESAMŲ IR PLANUOJAMŲ OBJEKTŲ APSAUGAI SKIRTOS TERITORIJOS, KURIOSE TAIKOMOS SPECIALIOSIOS ŽEMĖS NAUDOJIMO SĄLYGOS IR PLANUOJAMI SERVITUTAI

Eil. Nr.	Sklypo unik. Nr.	Pagrindinė žemės naudojimo paskirtis	III skyrius, penktasis skirsnis				III skyrius, ketvirtasis skirsnis	Planuojami servitutai
			Esamų MD apsaugos zonų (AZ) plotas, pagal topografinį planą, ha	Planuojamo MD AZ plotas, ha	Bendras MD AZ plotas, ha	Planuojamo MD AZ plotas, nepersidengiantis su esamu MD AZ plotu pagal topografinį planą, ha		
145	4400-2077-5772	Miškų ūkio	10,7229	6,5226	10,5470	0,0038	0,0178	-

0	2022-02-17	Viešinimui, derinimui, tvirtinimui.
Laida	Išleidimo Data	Laidos statusas. Keitimo priežastis (jei taikoma)

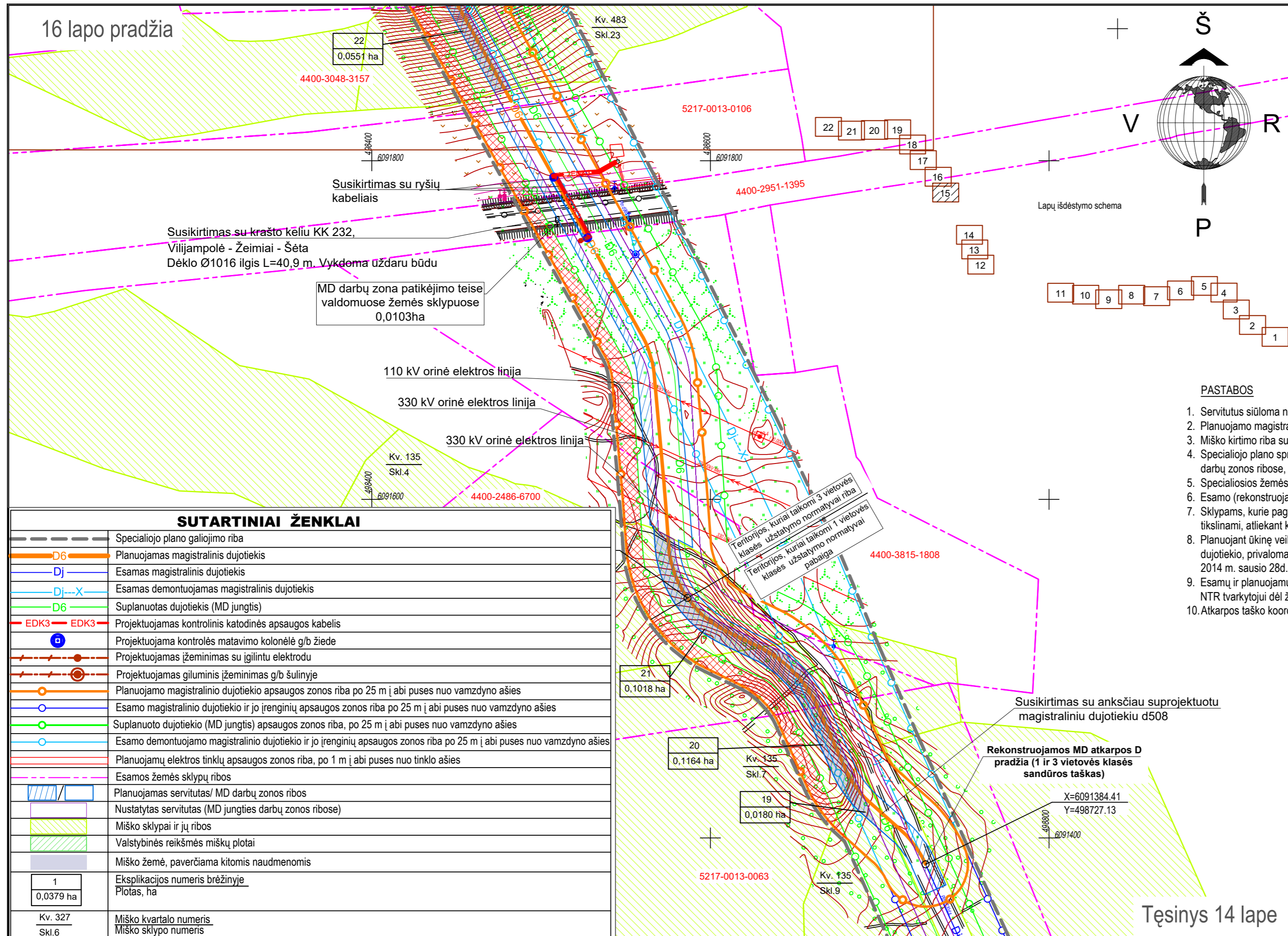
Atestato Nr.		Gedimino g. 47, LT-44242 Kaunas Tel. (37) 323209 Faks. (37) 337257 El.p. ardynas@ardynas.lt	Teritorijų planavimo dokumento pavadinimas: Magistralinio dujotiekio Vilnius - Kaunas (II gija) atkarpų rekonstravimo Kauno rajono savivaldybės teritorijos dalyje specialusis planas (vietovės lygmens inžinerinės infrastruktūros vystymo planas)
--------------	--	--	--

38534	PV	Egidijus Lepeška	Planuojama teritorija: Kauno rajono savivaldybės Neveronių, Karmėlavos ir Domeikavos seniūnijų teritorijos
0085	TPV	Olga Vaičiienė	
0065	TPS	Jolanta Paplauskienė	

27208	PDV	Mindaugas Patašius	Dokumento pavadinimas: Sprendinių konkretizavimas M1:2000	Laida 0
2R-FP-1051	TPVp	Kristina Vaitkevičė		

LT	Planavimo organizatorius: Kauno rajono savivaldybės administracija	Dokumento žymuo: 2021-08-II-SP-SK.B-02	Lapas 13	Lapų 22
----	---	---	-------------	------------

16 lapo pradžia

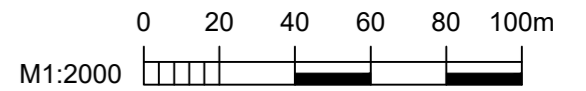


ESAMŲ IR PLANUOJAMŲ OBJEKTŲ APSAUGAI SKIRTOS TERITORIJOS, KURIOSE TAIKOMOS SPECIALIOSIOS ŽEMĖS NAUDOJIMO SĄLYGOS IR PLANUOJAMI SERVITUTAI

Eil. Nr.	Sklypo unik. Nr.	Pagrindinė žemės naudojimo paskirtis	III skyrius, penktasis skirsnis				III skyrius, ketvirtasis skirsnis	Planuojami servitutai
			Esamų MD apsaugos zonų (AZ) plotas, pagal topografinį planą, ha	Planuojamo MD AZ plotas, ha	Bendras MD AZ plotas, ha	Planuojamo MD AZ plotas, nepersidengiantis su esamu MD AZ plotu pagal topografinį planą, ha		
155	5217-0013-0063	Miškų ūkio	2,9280	0,6703	2,0808	0,0639	-	0,1030
156	4400-2486-6700	Miškų ūkio	1,1225	0,8517	0,9305	0,1842	-	0,1812
157	4400-3815-1808	Žemės ūkio	1,7002	0,802	1,0491	0,1373	0,0018	0,0742
158	4400-2951-1395	Kita	0,1705	0,1296	0,1530	0,0232	0,0052	-
159	5217-0013-0106	Žemės ūkio	0,4027	0,2981	0,3521	0,0533	0,0106	0,0238
160	4400-3048-3157	Miškų ūkio	0,5451	0,3682	0,4412	0,0641	-	0,0552

PASTABOS

- Servitutus siūloma nustatyti planuojamo magistralinio dujotiekio, jo įrenginių ir susijusios infrastruktūros statybos darbų zonos ribose.
- Planuojamo magistralinio dujotiekio statybos darbų zonos plotis (bendruoju atveju): laukuose (mišku neapaugusiose vietovėse) - 24 m, miškuose - 14 m.
- Miško kirtimo riba sutampa su planuojamo magistralinio dujotiekio ir jo įrenginių (ir/ar susijusios infrastruktūros) statybos darbų zonos riba.
- Specialiojo plano sprendiniuose miško žemė pažymėta vadovaujantis LR miškų kadastro duomenimis. Miško žemė paverčiama kitomis naudmenomis MD statybos darbų zonos ribose, vadovaujantis LR miškų įstatymo Nr. I-671, 11 straipsniu.
- Specialiosios žemės naudojimo sąlygos nustatomos, vadovaujantis LR specialiųjų žemės naudojimo sąlygų įstatymo Nr. XIII-2166 III skyriaus nuostatomis.
- Esamo (rekonstruojamo) magistralinio dujotiekio statybos pradžios metai - 1981 m, pabaigos metai - 1983 m.
- Sklypams, kurie pagal VĮ Registrų centras nekilnojamojo turto registro duomenis suformuoti pagal preliminarius matavimus, ūkinės veiklos apribojimų plotai turi būti tikslinami, atliekant kadastrinius matavimus.
- Planuojant ūkinę veiklą (įskaitant, bet neapsiribojant, bet kokios paskirties pastatų ir kitų statinių bei inžinerinių tinklų statybą) teritorijose greta magistralinio dujotiekio, privaloma vadovautis LR Gamtinių dujų įstatymo Nr. VIII-1973, LR specialiųjų žemės naudojimo sąlygų įstatymo Nr. XIII-2166, LR energetikos ministro 2014 m. sausio 28d. įsakymu Nr. 1-12 patvirtintų Magistralinio dujotiekio įrengimo ir plėtros taisyklių ir kitų teisės aktų nuostatomis..
- Esamų ir planuojamų magistralinių dujotiekų ir jų įrenginių apsaugos zonos ribos bei planuojamų elektros tinklų apsaugos zonos ribos bus pateikiamos NTK ir NTR tvarkytojui dėl žymų padarymo apie naujai nustatytas pasikeitusias teritorijas.
- Atkarpos taško koordinatės gali būti patikslintos techninio projekto stadijoje.

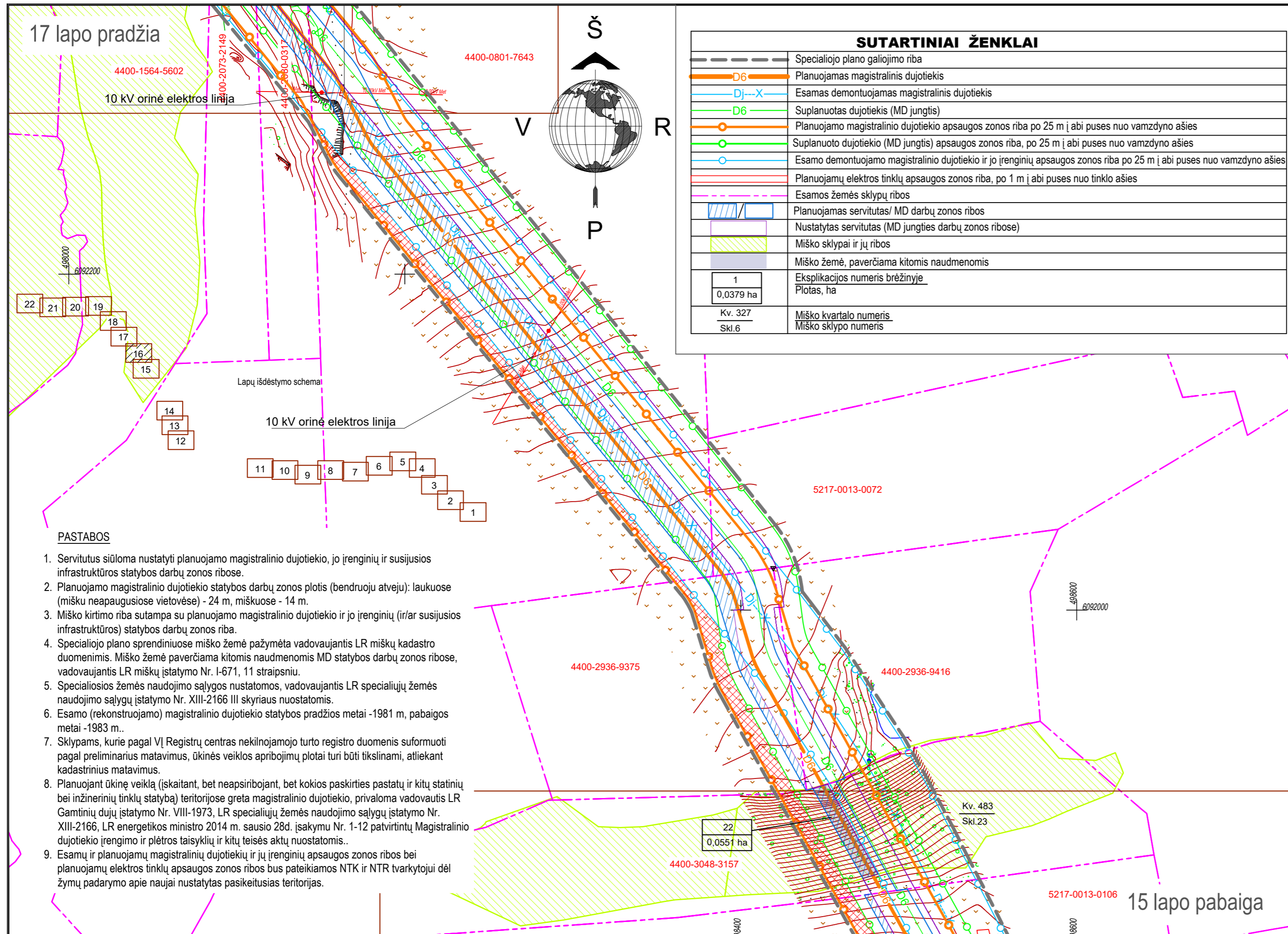


SUTARTINIAI ŽENKLAI

	Specialiojo plano galiojimo riba
	Planuojamas magistralinis dujotiekis
	Esamas magistralinis dujotiekis
	Esamas demontuojamas magistralinis dujotiekis
	Suplanuotas dujotiekis (MD jungtis)
	Projektuojamas kontrolinis katodinės apsaugos kabelis
	Projektuojama kontrolės matavimo kolonėlė g/b žiede
	Projektuojamas įžeminimas su įgilintu elektrodu
	Projektuojamas giluminis įžeminimas g/b šulinyje
	Planuojamo magistralinio dujotiekio apsaugos zonos riba po 25 m į abi puses nuo vamzdžio ašies
	Esamo magistralinio dujotiekio ir jo įrenginių apsaugos zonos riba po 25 m į abi puses nuo vamzdžio ašies
	Suplanuoto dujotiekio (MD jungtis) apsaugos zonos riba, po 25 m į abi puses nuo vamzdžio ašies
	Esamo demontuojamo magistralinio dujotiekio ir jo įrenginių apsaugos zonos riba po 25 m į abi puses nuo vamzdžio ašies
	Planuojamų elektros tinklų apsaugos zonos riba, po 1 m į abi puses nuo tinklo ašies
	Esamos žemės sklypų ribos
	Planuojamas servitutas/ MD darbų zonos ribos
	Nustatytas servitutas (MD jungties darbų zonos ribose)
	Miško sklypai ir jų ribos
	Valstybinės reikšmės miškų plotai
	Miško žemė, paverčiama kitomis naudmenomis
	Eksplikacijos numeris brėžinyje
	Plotas, ha
	Miško kvartalo numeris Miško sklypo numeris

Tęsinys 14 lape

0	2022-02-17	Viešinimui, derinimui, tvirtinimui.
Laida	Išleidimo Data	Laidos statusas. Keitimo priežastis (jei taikoma)
Atestato Nr.	ARDYNAS	Gedimino g. 47, LT-44242 Kaunas, Tel. (37) 323209, Faks. (37) 337257, Eip. ardynas@ardynas.lt
38534	PV	Egidijus Lepėška
0085	TPV	Olga Vaičiienė
0065	TPS	Jolanta Paplauskienė
	GIS spec.	Darius Šaliūnas
27208	PDV	Mindaugas Patašius
2R-FP-1051	TPVp	Kristina Vaitkevičė
Planavimo organizatorius:	Kauno rajono savivaldybės administracija	
Teritorijų planavimo dokumento pavadinimas:		Magistralinio dujotiekio Vilnius - Kaunas (II gija) atkarpų rekonstravimo Kauno rajono savivaldybės teritorijos dalyje specialusis planas (vietovės lygmens inžinerinės infrastruktūros vystymo planas)
Planuojama teritorija:		Kauno rajono savivaldybės Neveronių, Karmėlavos ir Domeikavos seniūnijų teritorijos
Dokumento pavadinimas:		Sprendinių konkretizavimas M1:2000
Dokumento žymuo:		2021-08-II-SP-SK.B-02
LT	Lapas	Lapų
	15	22



SUTARTINIAI ŽENKLAI

	Specialiojo plano galiojimo riba
	Planuojamas magistralinis dujotiekis
	Esamas demontuojamas magistralinis dujotiekis
	Suplanuotas dujotiekis (MD jungtis)
	Planuojamo magistralinio dujotiekio apsaugos zonos riba po 25 m į abi puses nuo vamzdyno ašies
	Suplanuoto dujotiekio (MD jungtis) apsaugos zonos riba, po 25 m į abi puses nuo vamzdyno ašies
	Esamo demontuojamo magistralinio dujotiekio ir jo įrenginių apsaugos zonos riba po 25 m į abi puses nuo vamzdyno ašies
	Planuojamų elektros tinklų apsaugos zonos riba, po 1 m į abi puses nuo tinklo ašies
	Esamos žemės sklypų ribos
	Planuojamas servitutas/ MD darbų zonos ribos
	Nustatytas servitutas (MD jungties darbų zonos ribose)
	Miško sklypai ir jų ribos
	Miško žemė, paverčiama kitomis naudmenomis
	Eksplikacijos numeris brėžinyje Plotas, ha
	Miško kvartalo numeris Miško sklypo numeris

- #### PASTABOS
- Servitutus siūloma nustatyti planuojamo magistralinio dujotiekio, jo įrenginių ir susijusios infrastruktūros statybos darbų zonos ribose.
 - Planuojamo magistralinio dujotiekio statybos darbų zonos plotis (bendruoju atveju): laukuose (mišku neapaugusiose vietovėse) - 24 m, miškuose - 14 m.
 - Miško kirtimo riba sutampa su planuojamo magistralinio dujotiekio ir jo įrenginių (ir/ar susijusios infrastruktūros) statybos darbų zonos riba.
 - Specialiojo plano sprendiniuose miško žemė pažymėta vadovaujantis LR miškų kadastro duomenimis. Miško žemė paverčiama kitomis naudmenomis MD statybos darbų zonos ribose, vadovaujantis LR miškų įstatymo Nr. I-671, 11 straipsniu.
 - Specialiosios žemės naudojimo sąlygos nustatomos, vadovaujantis LR specialiųjų žemės naudojimo sąlygų įstatymo Nr. XIII-2166 III skyriaus nuostatomis.
 - Esamo (rekonstruojamo) magistralinio dujotiekio statybos pradžios metai -1981 m, pabaigos metai -1983 m..
 - Sklypams, kurie pagal VĮ Registrų centras nekilnojamojo turto registro duomenis suformuoti pagal preliminarinius matavimus, ūkinės veiklos apribojimų plotai turi būti tikslinami, atliekant kadastrinius matavimus.
 - Planuojant ūkinę veiklą (įskaitant, bet neapsiribojant, bet kokios paskirties pastatų ir kitų statinių bei inžinerinių tinklų statybą) teritorijose greta magistralinio dujotiekio, privaloma vadovautis LR Gamtinių dujų įstatymo Nr. VIII-1973, LR specialiųjų žemės naudojimo sąlygų įstatymo Nr. XIII-2166, LR energetikos ministro 2014 m. sausio 28d. įsakymu Nr. 1-12 patvirtintu Magistralinio dujotiekio įrengimo ir plėtros taisyklių ir kitų teisės aktų nuostatomis..
 - Esamų ir planuojamų magistralinių dujotiekų ir jų įrenginių apsaugos zonos ribos bei planuojamų elektros tinklų apsaugos zonos ribos bus pateikiamos NTK ir NTR tvarkytojui dėl žymų padarymo apie naujai nustatytas pasikeitusias teritorijas.

ESAMŲ IR PLANUOJAMŲ OBJEKTŲ APSAUGAI SKIRTOS TERITORIJOS, KURIOSE TAIKOMOS SPECIALIOSIOS ŽEMĖS NAUDOJIMO SĄLYGOS IR PLANUOJAMI SERVITUTAI

Eil. Nr.	Sklypo unik. Nr.	Pagrindinė žemės naudojimo paskirtis	III skyrius, penktasis skirsnis				III skyrius, ketvirtasis skirsnis	Planuojami servitutai
			Esamų MD apsaugos zonų (AZ) plotas, pagal topografinį planą, ha	Planuojamo MD AZ plotas, ha	Bendras MD AZ plotas, ha	Planuojamo MD AZ plotas, nepersidengiantis su esamu MD AZ plotu pagal topografinį planą, ha	Planuojamų elektros tinklų apsaugos zonos plotas, ha	
159	5217-0013-0106	Žemės ūkio	0,4027	0,2981	0,3521	0,0533	0,0106	Servitutas - kodas 222 - teisė tiesti, aptarnauti, naudoti požemines, antžemines komunikacijas (tarnaujantis daiktas). S1-kodas 222, plotas, ha (MD ir MD įrenginių)
160	4400-3048-3157	Miškų ūkio	0,5451	0,3682	0,4412	0,0641	-	
161	4400-2936-9375	Žemės ūkio	0,4003	0,5175	0,5197	0,1193	-	
162	4400-2936-9416	Žemės ūkio	0,4716	0,1764	0,3046	-	-	
163	5217-0013-0072	Žemės ūkio	0,2024	0,0868	0,2024	-	-	
164	4400-0801-7643	Žemės ūkio	2,3272	1,9176	2,5202	0,1931	-	
165	4400-2080-0317	Žemės ūkio	0,3048	0,2547	0,2926	-	-	
166	4400-2073-2149	Žemės ūkio	0,1440	0,1309	0,1309	-	-	

0	2022-02-17	Viešinimui, derinimui, tvirtinimui.
Laida	Išleidimo Data	Laidos statusas. Keitimo priežastis (jei taikoma)
Atestato Nr.	Gedimino g. 47, LT-44242 Kaunas Tel. (37) 323209 Faks. (37) 337257 El.p. ardynas@ardynas.lt	Teritorijų planavimo dokumento pavadinimas: Magistralinio dujotiekio Vilnius - Kaunas (II gija) atkarpų rekonstravimo Kauno rajono savivaldybės teritorijos dalyje specialusis planas (vietovės lygmens inžinerinės infrastruktūros vystymo planas)
38534	PV	Egidijus Lapeška
0085	TPV	Olga Vaičienė
0065	TPS	Jolanta Paplauskienė
	GIS spec.	Darius Šaliūnas
27208	PDV	Mindaugas Patašius
2R-FP-1051	TPVp	Kristina Vaitkevičė
LT	Planavimo organizatorius: Kauno rajono savivaldybės administracija	Dokumento pavadinimas: Sprendinių konkretizavimas M1:2000
		Dokumento žymuo: 2021-08-II-SP-SK.B-02
		Lapas Lapų 16 22

18 lapo pradžia

ESAMŲ IR PLANUOJAMŲ OBJEKTŲ APSAUGAI SKIRTOS TERITORIJOS, KURIOSE TAIKOMOS SPECIALIOSIOS ŽEMĖS NAUDOJIMO SĄLYGOS IR PLANUOJAMI SERVIDUTAI

Eil. Nr.	Sklypo unik. Nr.	Pagrindinė žemės naudojimo paskirtis	III skyrius, penktasis skirsnis				Planuojami servidutai			
			Lietuvos Respublikos specialiųjų žemės naudojimo sąlygų įstatymas 2019 m. birželio 6 d. Nr. XIII-2166	Esamų MD apsaugos zonų (AZ) plotas, pagal topografinį planą, ha	Planuojamo MD AZ plotas, ha	Bendras MD AZ plotas, ha		Planuojamo MD AZ plotas, nepersidengiantis su esamu MD AZ plotu pagal topografinį planą, ha	Planuojamų elektros tinklų apsaugos zonos plotas, ha	S1-kodas 222, plotas, ha (MD ir MD įrenginių)
165	4400-2080-0317	Žemės ūkio	0,3048	0,2547	0,2926	-	-	0,0507		
166	4400-2073-2149	Žemės ūkio	0,1440	0,1309	0,1309	-	-	0,0339		
167	4400-1564-5602	Miškų ūkio	0,0203	0,0129	0,0129	-	-	-		
168	4400-1463-2405	Miškų ūkio	0,6642	0,5186	0,6358	-	0,0012	-		
169	4400-3816-9118	Miškų ūkio	0,2575	0,1829	0,1829	-	-	0,0075		
170	5217-0012-0017	Žemės ūkio	1,8098	1,4496	1,7186	-	-	0,3623		
171	5217-0012-0016	Žemės ūkio	0,6597	0,5310	0,7115	0,0518	-	0,1882		
172	5217-0012-0018	Žemės ūkio	0,6005	0,4912	0,6489	0,0484	-	0,1735		

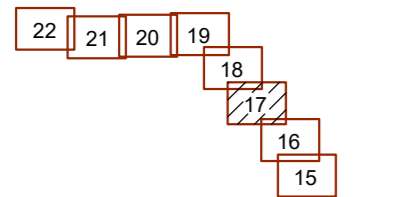
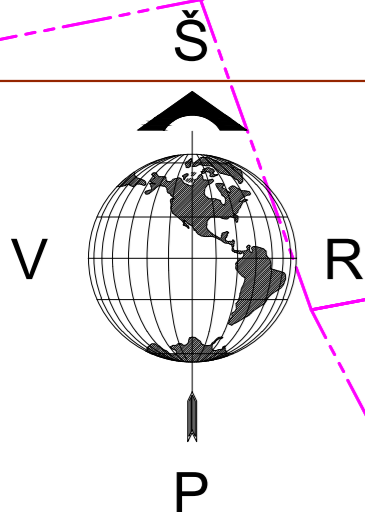
SUTARTINIAI ŽENKLAI

	Specialiojo plano galiojimo riba
	Planuojamas magistralinis dujotiekis
	Esamas demontuojamas magistralinis dujotiekis
	Suplanuotas dujotiekis (MD jungtis)
	Projektuojama kontrolės matavimo kolonėlė g/b žiede
	Projektuojamas žeminimas su igilintu elektrodu
	Projektuojamas giluminis žeminimas g/b šulinyje
	Planuojamas magistralinio dujotiekio apsaugos zonos riba po 25 m į abi puses nuo vamzdžio ašies
	Suplanuoto dujotiekio (MD jungtis) apsaugos zonos riba, po 25 m į abi puses nuo vamzdžio ašies
	Esamo demontuojamo magistralinio dujotiekio ir jo įrenginių apsaugos zonos riba po 25 m į abi puses nuo vamzdžio ašies
	Planuojamų elektros tinklų apsaugos zonos riba, po 1 m į abi puses nuo tinklo ašies
	Esamos žemės sklypų ribos
	Planuojamas servidutas/ MD darbų zonos ribos
	Nustatytas servidutas (MD jungties darbų zonos ribose)
	Miško sklypai ir jų ribos
	Valstybinės reikšmės miškų plotai
	Miško žemė, paverčiama kitomis naudmenomis
	Eksplikacijos numeris brėžinyje
	Plotas, ha
	Miško kvartalo numeris
	Miško sklypo numeris

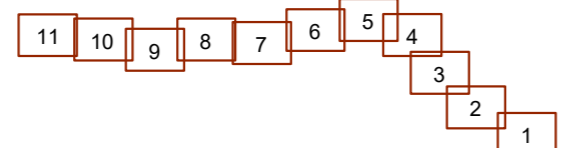
PASTABOS

- Servidutus siūloma nustatyti planuojamo magistralinio dujotiekio, jo įrenginių ir susijusios infrastruktūros statybos darbų zonos ribose.
- Planuojamo magistralinio dujotiekio statybos darbų zonos plotis (bendruoju atveju): laukuose (miškuose neapaugusiose vietovėse) - 24 m, miškuose - 14 m.
- Miško kirtimo riba sutampa su planuojamo magistralinio dujotiekio ir jo įrenginių (ir/ar susijusios infrastruktūros) statybos darbų zonos riba.
- Specialiojo plano sprendiniuose miško žemė pažymėta vadovaujantis LR miškų kadastro duomenimis. Miško žemė paverčiama kitomis naudmenomis MD statybos darbų zonos ribose, vadovaujantis LR miškų įstatymo Nr. I-671, 11 straipsniu.
- Specialiosios žemės naudojimo sąlygos nustatomos, vadovaujantis LR specialiųjų žemės naudojimo sąlygų įstatymo Nr. XIII-2166 III skyriaus nuostatomis.
- Esamo (rekonstruojamo) magistralinio dujotiekio statybos pradžios metai - 1981 m, pabaigos metai - 1983 m..
- Sklypams, kurie pagal VĮ Registrų centras nekilnojamojo turto registro duomenis suformuoti pagal preliminarinius matavimus, ūkinės veiklos apribojimų plotai turi būti tikslinami, atliekant kadastrinius matavimus.
- Planuojant ūkinę veiklą (įskaitant, bet neapsiribojant, bet kokios paskirties pastatų ir kitų statinių bei inžinerinių tinklų statybą) teritorijose greta magistralinio dujotiekio, privaloma vadovautis LR Gamtinių dujų įstatymo Nr. VIII-1973, LR specialiųjų žemės naudojimo sąlygų įstatymo Nr. XIII-2166, LR energetikos ministro 2014 m. sausio 28d. įsakymu Nr. 1-12 patvirtintų Magistralinio dujotiekio įrengimo ir plėtros taisyklių ir kitų teisės aktų nuostatomis..
- Esamų ir planuojamų magistralinių dujotiekiių ir jų įrenginių apsaugos zonos ribos bei planuojamų elektros tinklų apsaugos zonos ribos bus pateikiamos NTK ir NTR tvarkytojui dėl žymų padarymo apie naujai nustatytas pasikeitusias teritorijas.

0	2022-02-17	Viešinimui, derinimui, tvirtinimui.
Laida	Įšleidimo Data	Laidos statusas. Keitimo priežastis (jei taikoma)
Atestato Nr.		Gedimino g. 47, LT-44242 Kaunas Tel. (37) 323209 Faks. (37) 337257 El.p. ardynas@ardynas.lt
38534	PV	Egidijus Lapeška
0085	TPV	Olga Vaičiienė
0065	TPS	Jolanta Paplauskienė
	GIS spec.	Darius Šaliūnas
27208	PDV	Mindaugas Patašius
2R-FP-1051	TPVp	Kristina Vaitkevičė
LT	Planavimo organizatorius:	Kauno rajono savivaldybės administracija
	Teritorijų planavimo dokumento pavadinimas:	Magistralinio dujotiekio Vilnius - Kaunas (II gija) atkarpų rekonstravimo Kauno rajono savivaldybės teritorijos dalyje specialusis planas (vietovės lygmens inžinerinės infrastruktūros vystymo planas)
	Planuojama teritorija:	Kauno rajono savivaldybės Neveronių, Karmėlavos ir Domeikavos seniūnijų teritorijos
	Dokumento pavadinimas:	Sprendinių konkretizavimas M1:2000
	Dokumento žymuo:	2021-08-II-SP-SK.B-02
	Lapas	Lapų
	17	22



Lapų išdėstymo schema



16 lapo pabaiga

10 kV orinė elektros linija

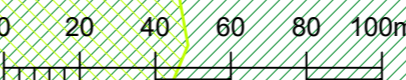
MD darbų zona patikėjimo teise valdomuose žemės sklypuose 0,0657ha

Susikirtimas su esamu demontuojamu magistraliniu dujotiekium d720

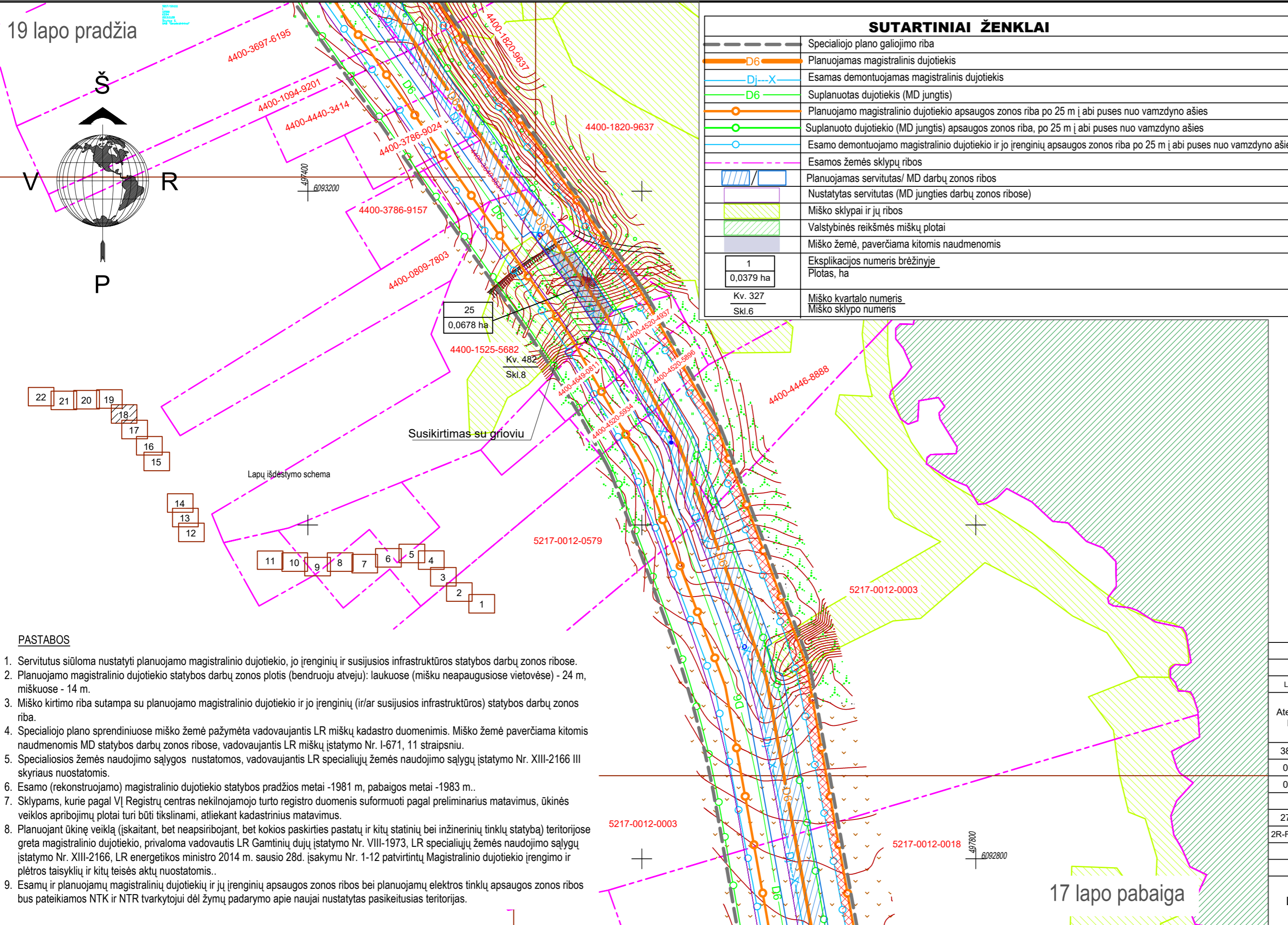
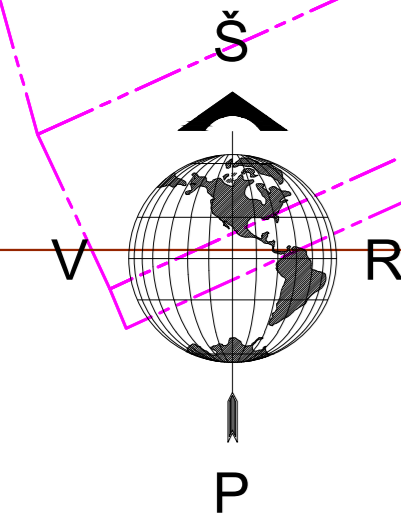
Susikirtimas su vandentiekio linija

Susikirtimas su Lapienės upeliu

Susikirtimas su anksčiau suprojektuotu magistraliniu dujotiekium d508



10 kV orinė elektros linija

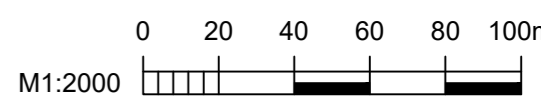


SUTARTINIAI ŽENKLAI

	Specialiojo plano galiojimo riba
	Planuojamas magistralinis dujotiekis
	Esamas demontuojamas magistralinis dujotiekis
	Suplanuotas dujotiekis (MD jungtis)
	Planuojamo magistralinio dujotiekio apsaugos zonos riba, po 25 m į abi puses nuo vamzdžio ašies
	Suplanuoto dujotiekio (MD jungties) apsaugos zonos riba, po 25 m į abi puses nuo vamzdžio ašies
	Esamo demontuojamo magistralinio dujotiekio ir jo įrenginių apsaugos zonos riba po 25 m į abi puses nuo vamzdžio ašies
	Esamos žemės sklypų ribos
	Planuojamas servitutas/ MD darbų zonos ribos
	Nustatytas servitutas (MD jungties darbų zonos ribose)
	Miško sklypai ir jų ribos
	Valstybinės reikšmės miškų plotai
	Miško žemė, paverčiama kitomis naudmenomis
	Eksplikacijos numeris brėžinyje Plotas, ha
	Miško kvartalo numeris Miško sklypo numeris

ESAMŲ IR PLANUOJAMŲ OBJEKTŲ APSAUGAI SKIRTOS TERITORIJOS, KURIOSE TAIKOMOS SPECIALIOSIOS ŽEMĖS NAUDOJIMO SĄLYGOS IR PLANUOJAMI SERVITUTAI

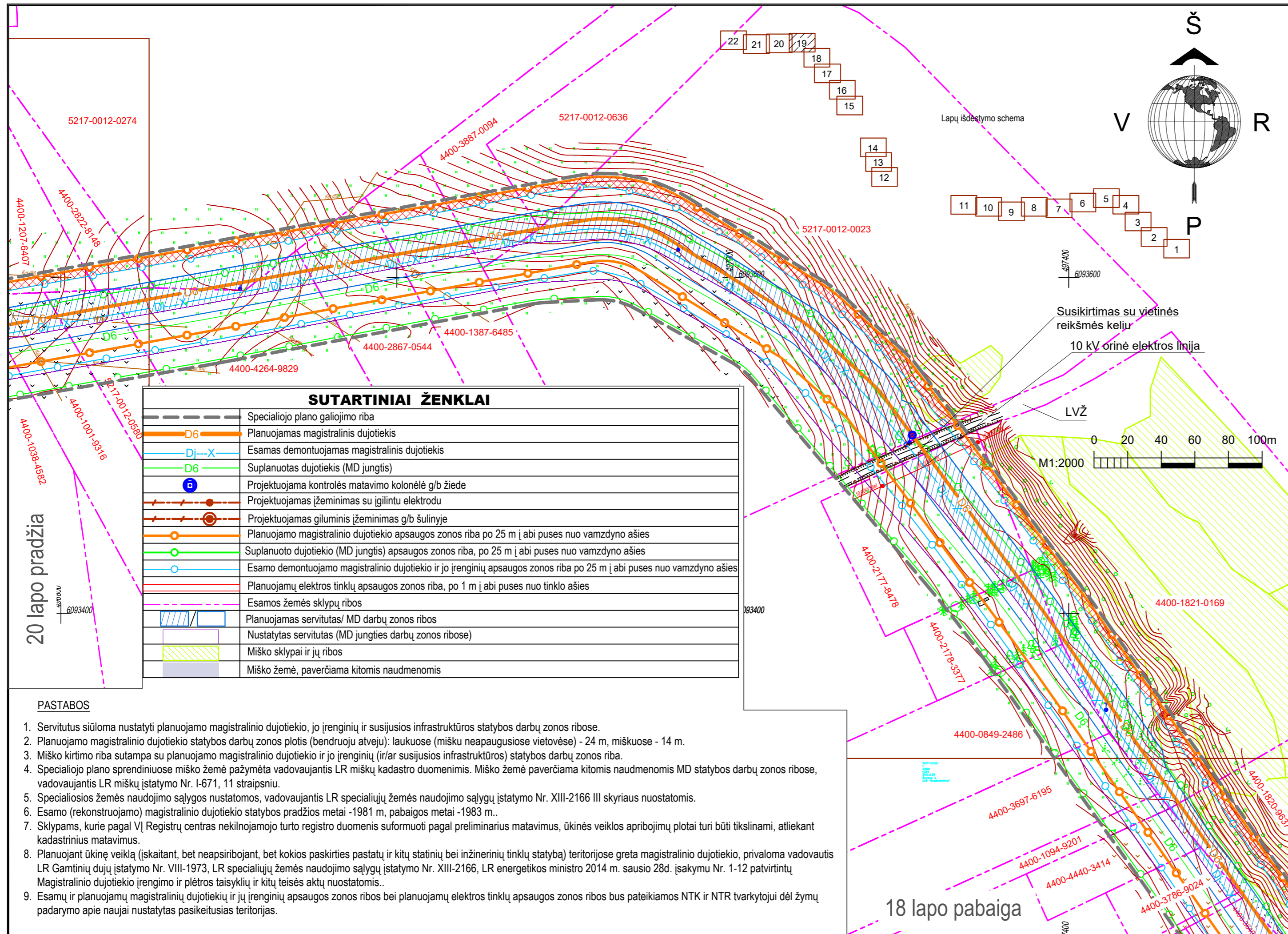
Eil. Nr.	Sklypo unik. Nr.	Pagrindinė žemės naudojimo paskirtis	III skyrius, penktasis skirsnis				Planuojami servitutai
			Esamų MD apsaugos zonų (AZ) plotas, pagal topografinį planą, ha	Planuojamo MD AZ plotas, ha	Bendras MD AZ plotas, ha	Planuojamo MD AZ plotas, nepersidengiantis su esamu MD AZ plotu pagal topografinį planą, ha	
172	5217-0012-0018	Žemės ūkio	0,6005	0,4912	0,6489	0,0484	0,1735
173	5217-0012-0003	Žemės ūkio	1,2041	1,0020	1,3276	0,1235	0,3657
174	5217-0012-0579	Žemės ūkio	0,3010	0,1788	0,3010	-	0,0596
175	4400-4446-8888	Žemės ūkio	0,1345	0,1714	0,1714	0,0368	0,0682
176	4400-4520-5934	Žemės ūkio	0,0965	0,0478	0,0965	-	0,0004
177	4400-4520-5896	Žemės ūkio	0,0864	0,0999	0,1000	0,0136	0,0511
178	4400-4649-0811	Žemės ūkio	0,0783	0,0322	0,0783	-	-
179	4400-4520-4937	Žemės ūkio	0,1055	0,117	0,1179	0,0124	0,0555
180	4400-1525-5682	Miško ūkio	0,5387	0,3898	0,5567	0,0179	0,1302
181	4400-0809-7803	Žemės ūkio	0,0189	0,0017	0,0189	-	-
182	4400-3649-8534	Žemės ūkio	0,1500	0,098	0,1500	-	0,0396
183	4400-3786-9157	Žemės ūkio	0,0125	-	0,0125	-	-
184	4400-1820-9637	Miško ūkio	0,2769	0,3705	0,3708	0,0940	0,0798
185	4400-3786-9024	Žemės ūkio	0,1418	0,078	0,1418	-	0,0212
186	4400-4440-3414	Žemės ūkio	0,1114	0,058	0,1114	-	0,0107
187	4400-1094-9201	Žemės ūkio	0,0404	0,0204	0,0404	-	0,0027
188	4400-3697-6195	Žemės ūkio	0,1586	0,0758	0,1586	-	0,0035



PASTABOS

- Servitutus siūloma nustatyti planuojamo magistralinio dujotiekio, jo įrenginių ir susijusios infrastruktūros statybos darbų zonos ribose.
- Planuojamo magistralinio dujotiekio statybos darbų zonos plotis (bendruoju atveju): laukuose (mišku neapaugusiose vietovėse) - 24 m, miškuose - 14 m.
- Miško kirtimo riba sutampa su planuojamo magistralinio dujotiekio ir jo įrenginių (ir/ar susijusios infrastruktūros) statybos darbų zonos riba.
- Specialiojo plano sprendiniuose miško žemė pažymėta vadovaujantis LR miškų kadastro duomenimis. Miško žemė paverčiama kitomis naudmenomis MD statybos darbų zonos ribose, vadovaujantis LR miškų įstatymo Nr. I-671, 11 straipsniu.
- Specialiosios žemės naudojimo sąlygos nustatomos, vadovaujantis LR specialiųjų žemės naudojimo sąlygų įstatymo Nr. XIII-2166 III skyriaus nuostatomis.
- Esamo (rekonstruojamo) magistralinio dujotiekio statybos pradžios metai -1981 m., pabaigos metai -1983 m..
- Sklypams, kurie pagal VĮ Registrų centras nekilnojamojo turto registro duomenis suformuoti pagal preliminarius matavimus, ūkinės veiklos apribojimų plotai turi būti tikslinami, atliekant kadastrinius matavimus.
- Planuojant ūkinę veiklą (įskaitant, bet neapsiribojant, bet kokios paskirties pastatų ir kitų statinių bei inžinerinių tinklų statybą) teritorijose greta magistralinio dujotiekio, privaloma vadovautis LR Gamtinių dujų įstatymo Nr. VIII-1973, LR specialiųjų žemės naudojimo sąlygų įstatymo Nr. XIII-2166, LR energetikos ministro 2014 m. sausio 28d. įsakymu Nr. 1-12 patvirtintų Magistralinio dujotiekio įrengimo ir plėtros taisyklių ir kitų teisės aktų nuostatomis..
- Esamų ir planuojamų magistralinių dujotiekiių ir jų įrenginių apsaugos zonos ribos bei planuojamų elektros tinklų apsaugos zonos ribos bus pateikiamos NTK ir NTR tvarkytojui dėl žymų padarymo apie naujai nustatytas pasikeitusias teritorijas.

0	2022-02-17	Viešinimui, derinimui, tvirtinimui.		
Laida	Išleidimo Data	Laidos statusas. Keitimo priežastis (jei taikoma)		
Atestato Nr.	Gedimino g. 47, LT-44242 Kaunas Tel. (37) 323209 Faks. (37) 337257 El.p. ardynas@ardynas.lt		Teritorijų planavimo dokumento pavadinimas: Magistralinio dujotiekio Vilnius - Kaunas (II gija) atkarpų rekonstravimo Kauno rajono savivaldybės teritorijos dalyje specialusis planas (vietovės lygmens inžinerinės infrastruktūros vystymo planas)	
38534	PV	Egidijus Lapeška	Planuojama teritorija:	
0085	TPV	Olga Vaičiienė	Kauno rajono savivaldybės Neveronių, Karmėlavos ir Domeikavos seniūnijų teritorijos	
0065	TPS	Jolanta Paplauskienė		
	GIS spec.	Darius Šaliūnas		
27208	PDV	Mindaugas Patašius	Dokumento pavadinimas:	
2R-FP-1051	TPVp	Kristina Vaitkevičė	Sprendinių konkretizavimas M1:2000	
			Laida	
			0	
LT	Planavimo organizatorius: Kauno rajono savivaldybės administracija		Dokumento žymuo:	
			2021-08-II-SP-SK.B-02	
			Lapas	Lapų
			18	22



SUTARTINIAI ŽENKLAI

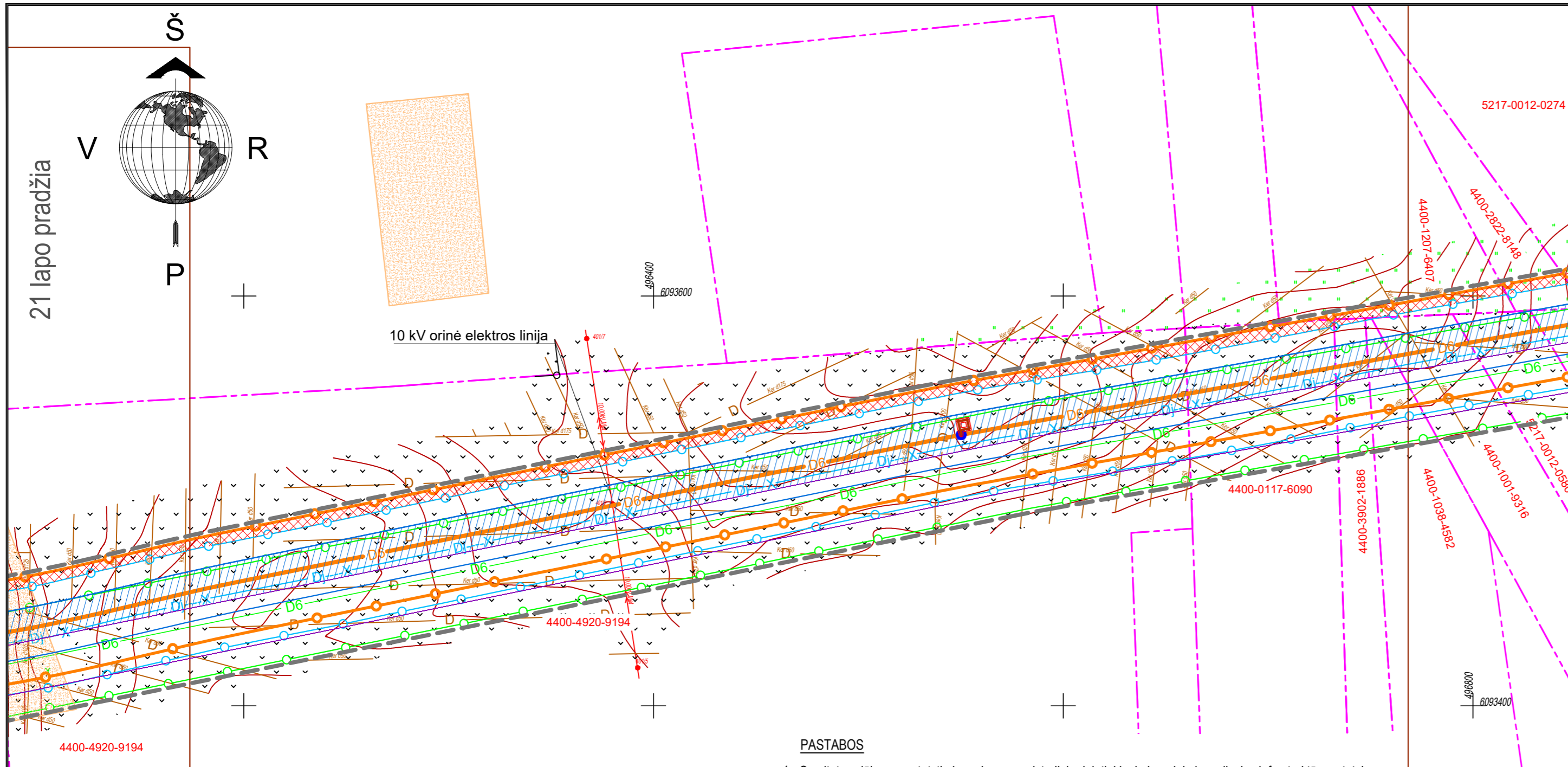
	Specialiojo plano galiojimo riba
	Planuojamas magistralinis dujotiekis
	Esamas demontuojamas magistralinis dujotiekis
	Suplanuotas dujotiekis (MD jungtis)
	Projektuojama kontrolės matavimo kolonėlė g/b žiede
	Projektuojamas įžeminimas su įgilintu elektrodu
	Projektuojamas giluminis įžeminimas g/b šulinyje
	Planuojamo magistralinio dujotiekio apsaugos zonos riba po 25 m į abi puses nuo vamzdžio ašies
	Suplanuoto dujotiekio (MD jungtis) apsaugos zonos riba, po 25 m į abi puses nuo vamzdžio ašies
	Esamo demontuojamo magistralinio dujotiekio ir jo įrenginių apsaugos zonos riba po 25 m į abi puses nuo vamzdžio ašies
	Planuojamų elektros tinklų apsaugos zonos riba, po 1 m į abi puses nuo tinklo ašies
	Esamos žemės sklypų ribos
	Planuojamas servitutas/ MD darbų zonos ribos
	Nustatytas servitutas (MD jungties darbų zonos ribose)
	Miško sklypai ir jų ribos
	Miško žemė, paverčiama kitomis naudmenomis

- PASTABOS**
- Servitutus siūloma nustatyti planuojamo magistralinio dujotiekio, jo įrenginių ir susijusios infrastruktūros statybos darbų zonos ribose.
 - Planuojamo magistralinio dujotiekio statybos darbų zonos plotis (bendruoju atveju): laukuose (mišku neapaugusiose vietovėse) - 24 m, miškuose - 14 m.
 - Miško kirtimo riba sutampa su planuojamo magistralinio dujotiekio ir jo įrenginių (ir/ar susijusios infrastruktūros) statybos darbų zonos riba.
 - Specialiojo plano sprendiniuose miško žemė pažymėta vadovaujantis LR miškų kadastro duomenimis. Miško žemė paverčiama kitomis naudmenomis MD statybos darbų zonos ribose, vadovaujantis LR miškų įstatymo Nr. I-671, 11 straipsniu.
 - Specialiosios žemės naudojimo sąlygos nustatomos, vadovaujantis LR specialiųjų žemės naudojimo sąlygų įstatymo Nr. XIII-2166 III skyriaus nuostatomis.
 - Esamo (rekonstruojamo) magistralinio dujotiekio statybos pradžios metai -1981 m, pabaigos metai -1983 m.
 - Sklypams, kurie pagal VĮ Registrų centras nekilnojamojo turto registro duomenis suformuoti pagal preliminarius matavimus, ūkinės veiklos apribojimų plotai turi būti tikslinami, atliekant kadastrinius matavimus.
 - Planuojant ūkinę veiklą (įskaitant, bet neapsiribojant, bet kokios paskirties pastatų ir kitų statinių bei inžinerinių tinklų statybą) teritorijose greta magistralinio dujotiekio, privaloma vadovautis LR Gamtinių dujų įstatymo Nr. VIII-1973, LR specialiųjų žemės naudojimo sąlygų įstatymo Nr. XIII-2166, LR energetikos ministro 2014 m. sausio 28d. įsakymu Nr. 1-12 patvirtintų Magistralinio dujotiekio įrengimo ir plėtros taisyklių ir kitų teisės aktų nuostatomis.
 - Esamų ir planuojamų magistralinių dujotiekų ir jų įrenginių apsaugos zonos ribos bei planuojamų elektros tinklų apsaugos zonos ribos bus pateikiamos NTK ir NTR tvarkytojui dėl žymų padarymo apie naujai nustatytas pasikeitusias teritorijas.

ESAMŲ IR PLANUOJAMŲ OBJEKTŲ APSAUGAI SKIRTOS TERITORIJOS, KURIOSE TAIKOMOS SPECIALIOSIOS ŽEMĖS NAUDOJIMO SĄLYGOS IR PLANUOJAMI SERVITUTAI

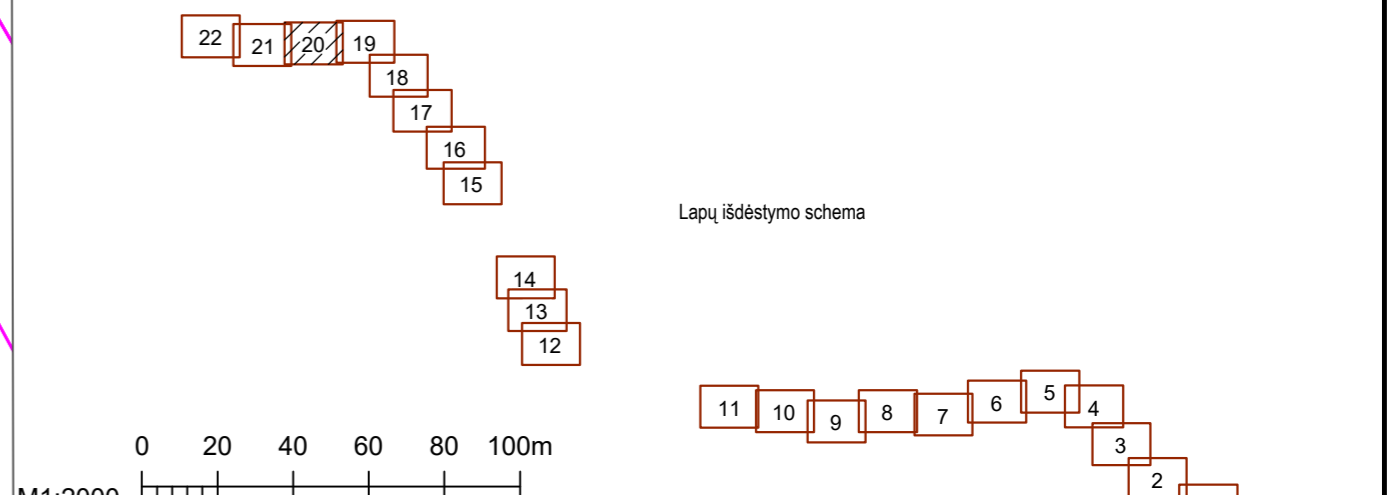
Eil. Nr.	Sklypo unik. Nr.	Pagrindinė žemės naudojimo paskirtis	III skyrius, penktasis skirsnis				III skyrius, ketvirtasis skirsnis	Planuojami servitutai		
			Esamų MD apsaugos zonų (AZ) plotas, pagal topografinį planą, ha	Planuojamo MD AZ plotas, ha	Bendras MD AZ plotas, ha	Planuojamo MD AZ plotas, nepersidengiantis su esamu MD AZ plotu pagal topografinį planą, ha			Planuojamų elektros tinklų apsaugos zonos plotas, ha	S1-kodas 222, plotas, ha (MD ir MD įrenginių)
185	4400-3786-9024	Žemės ūkio	0,1418	0,078	0,1418	-	-	0,0212		
186	4400-4440-3414	Žemės ūkio	0,1114	0,058	0,1114	-	-	0,0107		
187	4400-1094-9201	Žemės ūkio	0,0404	0,0204	0,0404	-	-	0,0027		
188	4400-3697-6195	Žemės ūkio	0,1586	0,0758	0,1586	-	-	0,0035		
189	4400-0849-2486	Žemės ūkio	0,2267	0,1154	0,2267	-	-	0,0197		
190	4400-1821-0169	Žemės ūkio	0,4189	0,5234	0,5234	0,1044	-	0,2179		
191	4400-2178-3377	Kita	0,2275	0,1389	0,2275	-	-	0,0619		
192	4400-2177-8478	Kita	0,5844	0,4096	0,6030	0,0186	-	0,1984		
193	5217-0012-0023	Žemės ūkio	1,7021	1,3699	1,8743	0,1722	0,0003	0,5707		
194	5217-0012-0636	Žemės ūkio	0,0380	0,0575	0,0575	0,0195	-	0,0092		
195	4400-3887-0094	Žemės ūkio	0,1234	0,1428	0,1428	0,0195	-	0,0679		
196	4400-1387-6485	Žemės ūkio	0,2717	0,2197	0,2932	0,0215	-	0,0776		
197	4400-2867-0544	Žemės ūkio	0,3207	0,2489	0,3376	0,0169	-	0,0956		
198	4400-4264-9829	Žemės ūkio	0,5274	0,328	0,5274	-	-	0,1376		
199	5217-0012-0274	Žemės ūkio	0,1602	0,2227	0,2225	0,0625	-	0,0713		
200	4400-2822-8148	Žemės ūkio	0,0352	0,0512	0,0512	0,0160	-	0,0046		
201	4400-1207-6407	Žemės ūkio	0,0286	0,0692	0,0692	0,0406	-	-		
202	5217-0012-0580	Žemės ūkio	0,1985	0,1353	0,1985	-	-	0,0660		
203	4400-1001-9316	Žemės ūkio	0,2305	0,1632	0,2306	0,0001	-	0,0692		

0	2022-02-17	Viešinimui, derinimui, tvirtinimui.		
Laida	Išleidimo Data	Laidos statusas. Keitimo priežastis (jei taikoma)		
Atestato Nr.	ARDYNAS	Gedimino g. 47, LT-44242 Kaunas Tel. (37) 323209 Faks. (37) 337257 Eip. ardynas@ardynas.lt	Teritorijų planavimo dokumento pavadinimas: Magistralinio dujotiekio Vilnius - Kaunas (II gija) atkarpų rekonstravimo Kauno rajono savivaldybės teritorijos dalyje specialusis planas (vietovės lygmens inžinerinės infrastruktūros vystymo planas)	
38534	PV	Egidijus Lapeška	Planuojama teritorija: Kauno rajono savivaldybės Neveronių, Karmėlavos ir Domeikavos seniūnijų teritorijos	
0085	TPV	Olga Vaičiienė		
0065	TPS	Jolanta Paplauskienė		
	GIS spec.	Darius Šaliūnas	Dokumento pavadinimas: Sprendinių konkretizavimas M1:2000	
27208	PDV	Mindaugas Patašius		
2R-FP-1051	TPVp	Kristina Vaitkevičė	Laida 0	
LT	Planavimo organizatorius: Kauno rajono savivaldybės administracija	Dokumento žymuo: 2021-08-II-SP-SK.B-02	Lapas 19	Lapų 22



ESAMŲ IR PLANUOJAMŲ OBJEKTŲ APSAUGAI SKIRTOS TERITORIJOS, KURIOSE TAIKOMOS SPECIALIOSIOS ŽEMĖS NAUDOJIMO SĄLYGOS IR PLANUOJAMI SERVITUTAI

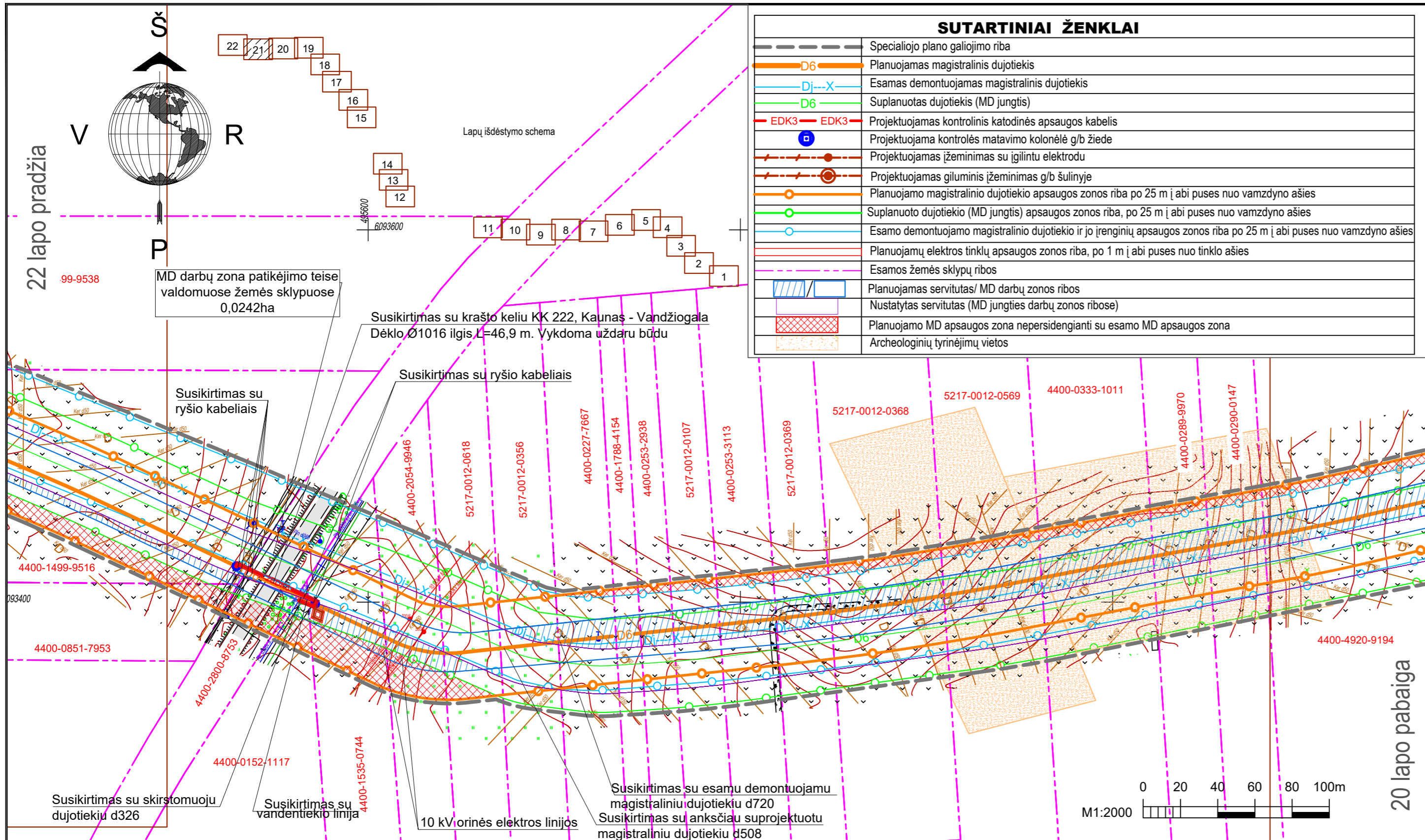
Eil. Nr.	Sklypo unik. Nr.	Pagrindinė žemės naudojimo paskirtis	III skyrius, penktasis skirsnis				III skyrius, ketvirtasis skirsnis	Planuojami servitutai	
			Esamų MD apsaugos zonų (AZ) plotas, pagal topografinį planą, ha	Planuojamo MD AZ plotas, ha	Bendras MD AZ plotas, ha	Planuojamo MD AZ plotas, nepersidengiantis su esamu MD AZ plotu pagal topografinį planą, ha	Planuojamų elektros tinklų apsaugos zonos plotas, ha		S1-kodas 222, plotas, ha (MD ir MD įrenginių)
200	4400-2822-8148	Žemės ūkio	0,0352	0,0512	0,0512	0,0160	-	0,0046	
201	4400-1207-6407	Žemės ūkio	0,0286	0,0692	0,0692	0,0406	-	-	
202	5217-0012-0580	Žemės ūkio	0,1985	0,1353	0,1985	-	-	0,0660	
203	4400-1001-9316	Žemės ūkio	0,2305	0,1632	0,2306	0,0001	-	0,0692	
204	4400-1038-4582	Žemės ūkio	0,1065	0,0602	0,1067	0,0003	-	0,0213	
205	4400-3902-1886	Žemės ūkio	0,1020	0,0761	0,1056	0,0035	-	0,0290	
206	4400-0117-6090	Žemės ūkio	0,4470	0,3652	0,4881	0,0411	-	0,1306	
207	4400-4920-9194	Žemės ūkio	3,6328	2,9547	3,9360	0,3031	0,0040	1,0449	



SUTARTINIAI ŽENKLAI	
	Specialiojo plano galiojimo riba
	Planuojamas magistralinis dujotiekis
	Esamas demontuojamas magistralinis dujotiekis
	Suplanuotas dujotiekis (MD jungtis)
	Projektuojama kontrolės matavimo kolonėlė g/b žiede
	Projektuojamas žemėnimas su igilintu elektrodu
	Projektuojamas giluminis žemėnimas g/b šulinyje
	Planuojamo magistralinio dujotiekio apsaugos zonos riba po 25 m į abi puses nuo vamzdžio ašies
	Suplanuoto dujotiekio (MD jungtis) apsaugos zonos riba, po 25 m į abi puses nuo vamzdžio ašies
	Esamo demontuojamo magistralinio dujotiekio ir jo įrenginių apsaugos zonos riba po 25 m į abi puses nuo vamzdžio ašies
	Planuojamų elektros tinklų apsaugos zonos riba, po 1 m į abi puses nuo tinklo ašies
	Esamos žemės sklypų ribos
	Planuojamas servitutas/ MD darbų zonos ribos
	Nustatytas servitutas (MD jungties darbų zonos ribose)
	Planuojamo MD apsaugos zona nepersidengianti su esamu MD apsaugos zona
	Archeologinių tyrinėjimų vietos

- PASTABOS**
- Servitutus siūloma nustatyti planuojamo magistralinio dujotiekio, jo įrenginių ir susijusios infrastruktūros statybos darbų zonos ribose.
 - Planuojamo magistralinio dujotiekio statybos darbų zonos plotis (bendruoju atveju): laukuose (mišku neapaugusiose vietovėse) - 24 m, miškuose - 14 m.
 - Miško kirtimo riba sutampa su planuojamo magistralinio dujotiekio ir jo įrenginių (ir/ar susijusios infrastruktūros) statybos darbų zonos riba.
 - Specialiojo plano sprendiniuose miško žemė pažymėta vadovaujantis LR miškų kadastro duomenimis. Miško žemė paverčiama kitomis naudmenomis MD statybos darbų zonos ribose, vadovaujantis LR miškų įstatymo Nr. I-671, 11 straipsniu.
 - Specialiosios žemės naudojimo sąlygos nustatomos, vadovaujantis LR specialiųjų žemės naudojimo sąlygų įstatymo Nr. XIII-2166 III skyriaus nuostatomis.
 - Esamo (rekonstruojamo) magistralinio dujotiekio statybos pradžios metai -1981 m, pabaigos metai -1983 m..
 - Sklypams, kurie pagal VI Registrų centras nekilnojamojo turto registro duomenis suformuoti pagal preliminarinius matavimus, ūkinės veiklos apribojimų plotai turi būti tikslinami, atliekant kadastrinius matavimus.
 - Planuojant ūkinę veiklą (įskaitant, bet neapsiribojant, bet kokios paskirties pastatų ir kitų statinių bei inžinerinių tinklų statybą) teritorijose greta magistralinio dujotiekio, privaloma vadovautis LR Gamtinių dujų įstatymo Nr. VIII-1973, LR specialiųjų žemės naudojimo sąlygų įstatymo Nr. XIII-2166, LR energetikos ministro 2014 m. sausio 28d. įsakymu Nr. 1-12 patvirtintų Magistralinio dujotiekio įrengimo ir plėtos taisyklių ir kitų teisės aktų nuostatomis..
 - Esamų ir planuojamų magistralinių dujotiekiių ir jų įrenginių apsaugos zonos ribos bei planuojamų elektros tinklų apsaugos zonos ribos bus pateikiamos NTK ir NTR tvarkytojui dėl žymų padarymo apie naujai nustatytas pasikeitusias teritorijas.

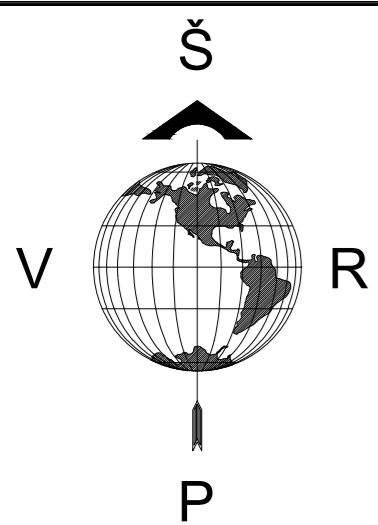
0	2022-02-17	Viešinimui, derinimui, tvirtinimui.		
Laida	Išleidimo Data	Laidos statusas. Keitimo priežastis (jei taikoma)		
Atestato Nr.	ARDYNAS	Gedimino g. 47, LT-44242 Kaunas Tel. (37) 323209 Faks. (37) 337257 El.p. ardynas@ardynas.lt	Teritorijų planavimo dokumento pavadinimas: Magistralinio dujotiekio Vilnius - Kaunas (II gija) atkarpų rekonstravimo Kauno rajono savivaldybės teritorijos dalyje specialusis planas (vietovės lygmens inžinerinės infrastruktūros vystymo planas)	
38534	PV	Egidijus Lapeška	Planuojama teritorija: Kauno rajono savivaldybės Neveronių, Karmėlavos ir Domeikavos seniūnijų teritorijos	
0085	TPV	Olga Vaičiienė		
0065	TPS	Jolanta Paplauskienė		
	GIS spec.	Darius Šaliūnas		
27208	PDV	Mindaugas Patašius	Dokumento pavadinimas: Sprendinių konkretizavimas M1:2000	
2R-FP-1051	TPVp	Kristina Vaitkevičė	Laida 0	
LT	Planavimo organizatorius:	Kauno rajono savivaldybės administracija	Dokumento žymuo:	Lapas Lapų 20 22
			2021-08-II-SP-SK.B-02	



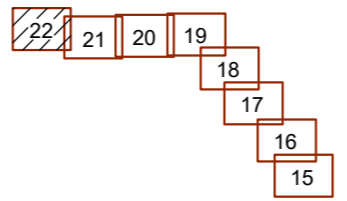
- PASTABOS**
1. Servitutus siūloma nustatyti planuojamo magistralinio dujotiekio, jo įrenginių ir susijusios infrastruktūros statybos darbų zonos ribose.
 2. Planuojamo magistralinio dujotiekio statybos darbų zonos plotis (bendroju atveju): laukuose (mišku neapaugusiose vietovėse) - 24 m, miškuose - 14 m.
 3. Miško kirtimo riba sutampa su planuojamo magistralinio dujotiekio ir jo įrenginių (ir/ar susijusios infrastruktūros) statybos darbų zonos riba.
 4. Specialiojo plano sprendiniuose miško žemė pažymėta vadovaujantis LR miškų kadastro duomenimis. Miško žemė paverčiama kitomis naudmenomis MD statybos darbų zonos ribose, vadovaujantis LR miškų įstatymo Nr. I-671, 11 straipsniu.
 5. Specialiosios žemės naudojimo sąlygos nustatomos, vadovaujantis LR specialiujų žemės naudojimo sąlygų įstatymo Nr. XIII-2166 III skyriaus nuostatomis.
 6. Esamo (rekonstruojamo) magistralinio dujotiekio statybos pradžios metai -1981 m, pabaigos metai -1983 m..
 7. Sklypams, kurie pagal VI Registrų centras nekilnojamojo turto registro duomenis suformuoti pagal preliminarinius matavimus, ūkinės veiklos apribojimų plotai turi būti tikslinami, atliekant kadastrinius matavimus.
 8. Planuojant ūkinę veiklą (įskaitant, bet neapsiribojant, bet kokios paskirties pastatų ir kitų statinių bei inžinerinių tinklų statybą) teritorijose greta magistralinio dujotiekio, privaloma vadovautis LR Gamtinių dujų įstatymo Nr. VIII-1973, LR specialiujų žemės naudojimo sąlygų įstatymo Nr. XIII-2166, LR energetikos ministro 2014 m. sausio 28d. įsakymu Nr. 1-12 patvirtintų Magistralinio dujotiekio įrengimo ir plėtros taisyklių ir kitų teisės aktų nuostatomis..
 9. Esamų ir planuojamų magistralinių dujotiekų ir jų įrenginių apsaugos zonos ribos bei planuojamų elektros tinklų apsaugos zonos ribos bus pateikiamos NTK ir NTR tvarkytojui dėl žymų padarymo apie naujai nustatytas pasikeitusias teritorijas.

ESAMŲ IR PLANUOJAMŲ OBJEKTŲ APSAUGAI SKIRTOS TERITORIJOS, KURIOSE TAIKOMOS SPECIALIOSIOS ŽEMĖS NAUDOJIMO SĄLYGOS IR PLANUOJAMI SERVITUTAI							
Eil. Nr.	Sklypo unik. Nr.	Pagrindinė žemės naudojimo paskirtis	III skyrius, penktasis skirsnis				Planuojami servitutai
			Esamų MD apsaugos zonų (AZ) plotas, pagal topografinį planą, ha	Planuojamo MD AZ plotas, ha	Bendras MD AZ plotas, ha	Planuojamo MD AZ plotas, nepersidengiantis su esamu MD AZ plotu pagal topografinį planą, ha	
207	4400-4920-9194	Žemės ūkio	3,6328	2,9547	3,9360	0,3031	1,0449
208	4400-0290-0147	Žemės ūkio	0,1837	0,1515	0,1993	0,0156	0,0506
209	4400-0289-9970	Žemės ūkio	0,1865	0,1519	0,2020	0,0154	0,0529
210	4400-0333-1011	Žemės ūkio	0,3788	0,3055	0,4100	0,0312	0,1103
211	5217-0012-0569	Žemės ūkio	0,3299	0,2662	0,3566	0,0267	0,0962
212	5217-0012-0368	Žemės ūkio	0,3738	0,3069	0,4043	0,0305	0,1038
213	5217-0012-0369	Žemės ūkio	0,1809	0,1479	0,1958	0,0149	0,0508
214	4400-0253-3113	Žemės ūkio	0,1887	0,1529	0,2044	0,0156	0,0546
215	5217-0012-0107	Žemės ūkio	0,1558	0,1248	0,1677	0,0119	0,0453
216	4400-0253-2938	Žemės ūkio	0,1111	0,0886	0,1185	0,0074	0,0313
217	4400-1788-4154	Žemės ūkio	0,0830	0,0666	0,0881	0,0051	0,0227
218	4400-0227-7667	Žemės ūkio	0,1923	0,1556	0,1989	0,0069	0,0457
219	5217-0012-0356	Žemės ūkio	0,2050	0,1565	0,1799	-	0,0200
220	5217-0012-0618	Žemės ūkio	0,2111	0,1533	0,1924	0,0203	0,0116
221	4400-2054-9946	Žemės ūkio	0,2121	0,1635	0,2304	0,0594	0,0461
222	4400-1535-0744	Žemės ūkio	0,2113	0,2209	0,2691	0,0823	0,0572
223	4400-0152-1117	Žemės ūkio	0,0128	0,0408	0,0408	0,0280	0,0098
224	4400-2800-8753	Kita	0,1972	0,1504	0,1915	0,0380	-
225	4400-0851-7953	Žemės ūkio	0,1608	0,2528	0,2528	0,0921	0,0335
226	4400-1499-9516	Žemės ūkio	1,0921	0,7695	0,9453	0,1092	0,0680

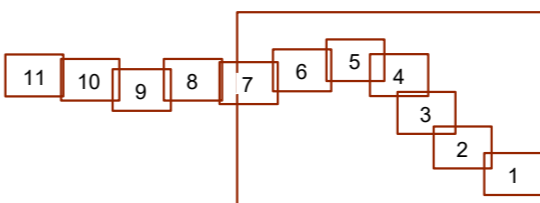
0	2022-02-17	Viešinimui, derinimui, tvirtinimui.
Laida	Išleidimo Data	Laidos statusas. Keitimo priežastis (jei taikoma)
Atestato Nr.	ARDYNAS	Gedimino g. 47, LT-44242 Kaunas Tel. (37) 323209 Faks. (37) 337257 El.p. ardynas@ardynas.lt
38534	PV	Egidijus Lapeška
0085	TPV	Olga Vaičienė
0065	TPS	Jolanta Paplauskienė
	GIS spec.	Darius Šaliūnas
27208	PDV	Mindaugas Patašius
2R-FP-1051	TPVp	Kristina Vaitkevičė
Planavimo organizatorius:	Kauno rajono savivaldybės administracija	
Teritorijų planavimo dokumento pavadinimas:		Magistralinio dujotiekio Vilnius - Kaunas (II gija) atkarpų rekonstravimo Kauno rajono savivaldybės teritorijos dalyje specialusis planas (vietovės lygmens inžinerinės infrastruktūros vystymo planas)
Planuojama teritorija:		Kauno rajono savivaldybės Neveronių, Karmėlavos ir Domeikavos seniūnijų teritorijos
Dokumento pavadinimas:		Sprendinių konkretizavimas M1:2000
Dokumento žymuo:		2021-08-II-SP-SK.B-02
Lapas	Lapų	
21	22	



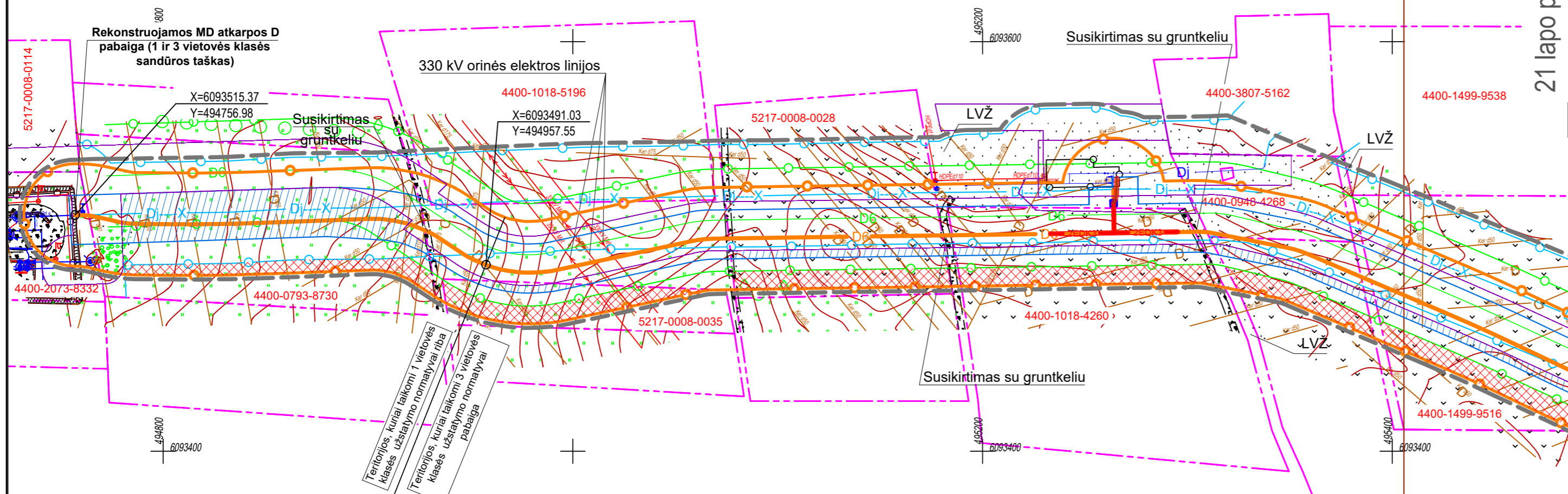
SUTARTINIAI ŽENKLAI	
	Specialiojo plano galiojimo riba
	Planuojamas magistralinis dujotiekis
	Esamas demontuojamas magistralinis dujotiekis
	Suplanuotas dujotiekis (MD jungtis)
	Projektuojamas kontrolinis katodinės apsaugos kabelis
	Projektuojama kontrolės matavimo kolonėlė g/b žiede
	Projektuojamas įžeminimas su igilintu elektrodu
	Projektuojamas giluminis įžeminimas g/b šulinyje
	Planuojamo magistralinio dujotiekio apsaugos zonos riba po 25 m į abi puses nuo vamzdžio ašies
	Suplanuoto dujotiekio (MD jungtis) apsaugos zonos riba, po 25 m į abi puses nuo vamzdžio ašies
	Esamo demontuojamo magistralinio dujotiekio ir jo įrenginių apsaugos zonos riba po 25 m į abi puses nuo vamzdžio ašies
	Planuojamų elektros tinklų apsaugos zonos riba, po 1 m į abi puses nuo tinklo ašies
	Esamos žemės sklypų ribos
	Planuojamas servitutas/ MD darbų zonos ribos
	Nustatytas servitutas (MD jungties darbų zonos ribose)
	Planuojamo MD apsaugos zona nepersidengianti su esamo MD apsaugos zona



Lapų išdėstymo schema



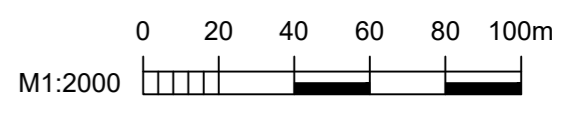
21 lapo pabaiga



PASTABOS

1. Servitutus siūloma nustatyti planuojamo magistralinio dujotiekio, jo įrenginių ir susijusios infrastruktūros statybos darbų zonos ribose.
2. Planuojamo magistralinio dujotiekio statybos darbų zonos plotis (bendruoju atveju): laukuose (mišku neapaugusiose vietovėse) - 24 m, miškuose - 14 m.
3. Miško kirtimo riba sutampa su planuojamo magistralinio dujotiekio ir jo įrenginių (ir/ar susijusios infrastruktūros) statybos darbų zonos riba.
4. Specialiojo plano sprendiniuose miško žemė pažymėta vadovaujantis LR miškų kadastro duomenimis. Miško žemė paverčiama kitomis naudmenomis MD statybos darbų zonos ribose, vadovaujantis LR miškų įstatymo Nr. I-671, 11 straipsniu.
5. Specialiosios žemės naudojimo sąlygos nustatomos, vadovaujantis LR specialiųjų žemės naudojimo sąlygų įstatymo Nr. XIII-2166 III skyriaus nuostatomis.
6. Esamo (rekonstruojamo) magistralinio dujotiekio statybos pradžios metai -1981 m, pabaigos metai -1983 m.
7. Sklypams, kurie pagal VĮ Registrų centrą nekilnojamojo turto registro duomenis suformuoti pagal preliminarinius matavimus, ūkinės veiklos apribojimų plotai turi būti tikslinami, atliekant kadastrinius matavimus.
8. Planuojant ūkinę veiklą (įskaitant, bet neapsiribojant, bet kokios paskirties pastatų ir kitų statinių bei inžinerinių tinklų statybą) teritorijose greta magistralinio dujotiekio, privaloma vadovautis LR Gamtinių dujų įstatymo Nr. VIII-1973, LR specialiųjų žemės naudojimo sąlygų įstatymo Nr. XIII-2166, LR energetikos ministro 2014 m. sausio 28d. įsakymu Nr. 1-12 patvirtintu Magistralinio dujotiekio įrengimo ir plėtros taisyklių ir kitų teisės aktų nuostatomis.
9. Esamų ir planuojamų magistralinių dujotieklių ir jų įrenginių apsaugos zonos ribos bei planuojamų elektros tinklų apsaugos zonos ribos bus pateikiamos NTK ir NTR tvarkytajai dėl žymų padarymo apie naujai nustatytas pasikeitusias teritorijas.
10. Atkarpos taško koordinatės gali būti patikslintos techninio projekto studijoje.

ESAMŲ IR PLANUOJAMŲ OBJEKTŲ APSAUGAI SKIRTOS TERITORIJOS, KURIOSE TAIKOMOS SPECIALIOSIOS ŽEMĖS NAUDOJIMO SĄLYGOS IR PLANUOJAMI SERVITUTAI								
Eil. Nr.	Sklypo unik. Nr.	Pagrindinė žemės naudojimo paskirtis	III skyrius, penktasis skirsnis				III skyrius, ketvirtasis skirsnis	Planuojami servitutai
			Esamų MD apsaugos zonų (AZ) plotas, pagal topografinį planą, ha	Planuojamo MD AZ plotas, ha	Bendras MD AZ plotas, ha	Planuojamo MD AZ plotas, nepersidengiantis su esamu MD AZ plotu pagal topografinį planą, ha		
225	4400-0851-7953	Žemės ūkio	0,1608	0,2528	0,2528	0,0921	-	0,0335
226	4400-1499-9516	Žemės ūkio	1,0921	0,7695	0,9453	0,1092	0,0017	0,0680
227	4400-3807-5162	Žemės ūkio	0,2575	-	0,2575	-	-	-
228	4400-1499-9538	Žemės ūkio	0,3225	-	0,3225	-	-	-
229	4400-0948-4268	Žemės ūkio	0,3049	0,1659	0,2417	-	-	-
230	4400-1018-4260	Žemės ūkio	0,3405	0,4549	0,4549	0,1144	0,0149	0,0486
231	5217-0008-0028	Žemės ūkio	0,6378	0,5209	0,6128	0,0951	-	0,0419
232	4400-1018-5196	Žemės ūkio	0,3748	0,0355	0,1403	-	-	-
233	5217-0008-0035	Žemės ūkio	0,0683	0,1706	0,1706	0,1024	-	0,0165
234	4400-0793-8730	Žemės ūkio	0,9511	0,8273	1,0369	0,0951	-	0,3277
235	5217-0008-0114	Žemės ūkio	0,1631	0,0045	0,1631	-	-	-
236	4400-2073-8332	Kita	0,9568	0,1282	0,9568	-	-	-



0	2022-02-17	Viešinimui, derinimui, tvirtinimui.
Laida	Išleidimo Data	Laidos statusas. Keitimo priežastis (jei taikoma)
Atestato Nr.	ARDYNAS	Gedimino g. 47, LT-44242 Kaunas Tel. (37) 323209 Faks. (37) 337257 El.p. ardynas@ardynas.lt
38534	PV	Egidijus Lėpeška
0085	TPV	Olga Vaičiienė
0065	TPS	Jolanta Paplauskienė
	GIS spec.	Darius Šaliūnas
27208	PDV	Mindaugas Patašius
2R-FP-1051	TPVp	Kristina Vaitkevičė
LT	Planavimo organizatorius:	Kauno rajono savivaldybės administracija
Teritorijų planavimo dokumento pavadinimas:		Magistralinio dujotiekio Vilnius - Kaunas (II gija) atkarpų rekonstravimo Kauno rajono savivaldybės teritorijos dalyje specialusis planas (vietovės lygmens inžinerinės infrastruktūros vystymo planas)
Planuojama teritorija:		Kauno rajono savivaldybės Neveronių, Karmėlavos ir Domeikavos seniūnijų teritorijos
Dokumentų pavadinimas:		Sprendinių konkretizavimas M1:2000
Dokumentų žymuo:		2021-08-II-SP-SK.B-02
Lapas	Lapų	22 / 22