

**PASTABOS:**

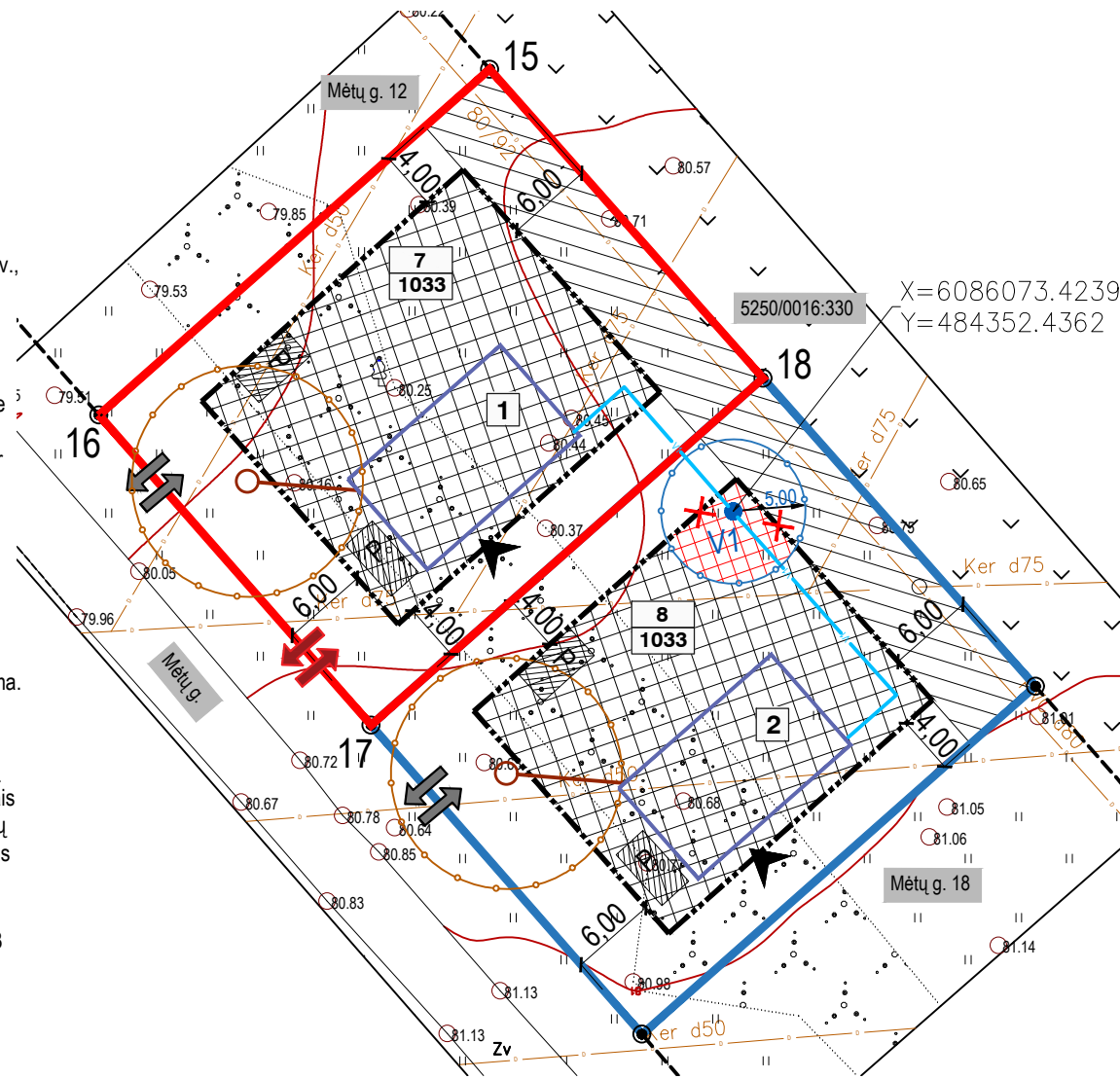
1. Rengiamais techniniais projektais projektuojami vieno buto gyvenamieji namai: Mėtų g. 14, Virbališkių k., Ringaudų sen., Kauno r. sav., žymėjimas plane Nr. 1 (Analizė sprendinių brėžinyje žymuo 2021-09-01-STZ, lapas Nr. 1) ir Mėtų g. 16, Virbališkių k., Ringaudų sen., Kauno r. sav., žymėjimas plane Nr. 2 (Analizė sprendinių brėžinyje žymuo 2021-09-01-STZ, lapas Nr. 2).
2. Rengiamam detaliojo plano sprendinių koregavimo projektui, žemės sklype Mėtų g. 14 koreguojamas numatytų vandens gręžinių ir nuotekų valymo įrenginių kiekio ir vietos poreikis.
3. Detalijame plane numatytas vienas vandens gręžinys dvidešimt dviems gyvenamiesiems sklypams aptarnauti. Rengiant detalijame plane numatyto vandens gręžinio vietos koregavimą, esamo numatyto įrenginio vieta paliekama ta pati, tačiau projektuojamas naujas vandens gręžinys žemės sklype kad. Nr. 5250/0016:1199, kuris aptarnaus keturis žemės sklypus - Mėtų g. 14, Mėtų g. 16, Mėtų g. 18 ir Mėtų g. 20. Pateikiamas visų paminėtų žemės sklypų savininkų raštiškas susitarimas.
4. Detalijame plane numatytas vienas buitinių nuotekų valymo įrenginys dvidešimt dviems gyvenamiesiems sklypams aptarnauti. Rengiant detalijame plane numatyto nuotekų valymo įrenginio vietos koregavimą, esamo numatyto įrenginio vieta paliekama ta pati, tačiau projektuojamas naujas nuotekų valymo įrenginys aptarnaus žemės sklypą Mėtų g. 14, kad. Nr. 5250/0016:1201.
5. Pagal 2021-07-13 išduotas UAB "Giraitės vandenys" prisijungimo sąlygas Nr. STS-1238 artimiausi eksploatuojami centralizuoti vandentiekio ir nuotekų tvarkymo bei nuvedimo tinklai yra Kačerginės mstl., nutolę ~5 km. Atsiradus galimybei būtina jungtis prie centralizuotų tinklų.
6. Rengiant detaliojo plano sprendinių koregavimo projektą žemės sklype Mėtų g. 14 užstatymo zonos riba, užstatymo zona - nekeičiama.
7. Žemės sklypo kampų žymėjimas pagal patvirtintą detaliją planą.
8. Detaliojuoju planu nustatyta statinių statybos zona, statybos riba ir statybos linija, inžinerinei ir socialinei infrastruktūrai reikalingų teritorijų ir (ar) komunikacinių koridorių ribos, konkretus pastatų ir viešųjų erdvių išdėstymas nekeičiant užstatymo tipo ir nemažinant šių erdvių ploto, automobilių stovėjimo vietų išdėstymas, apželdinama teritorijos dalis, planuojamos teritorijos aprūpinimo inžineriniais tinklais būdai ir susisiekimo komunikacijų išdėstymo principai, joms funkcionuoti reikalingų servitutų poreikis gali būti koreguojami šiuos teritorijų planavimo dokumentus tvirtinančio subjekto sprendimu, jeigu tai nepažeidžia įstatymų ir kitų teisės aktų reikalavimų, aukštesnio lygmens kompleksinio ar specialiojo teritorijų planavimo dokumento sprendinių ir nesikeičia nustatytos pasekmės ar poveikis aplinkai.
9. Detalijame plane patvirtinti sprendiniai gali būti koreguojami vadovaujantis LR Teritorijų planavimo įstatymo pakeitimo įstatymo (Žin. 2016 Nr. 76-3824) 28 straipsnio 9 dalimi bei Kompleksinio teritorijų planavimo dokumentų rengimo taisyklių (TAR. 2014 NR, D1-8 318.3 punktu).
10. Patvirtinto detaliojo plano sprendinių tikslinimas nepablogina esamų gretimų žemės sklypų naudojimo, nesukelia naujų padarinių gyvenimo kokybei, nepažeidžia Lietuvos Respublikos įstatymų ir kitų teisės aktų.
11. Detaliojuoju planu nustatyti privalomieji teritorijos naudojimo reglamentai (naudojimo būdas, pastatų aukštingumas, užstatymo procentas, užstatymo intensyvumas) nekeičiami.

**Projekto pavadinimas:**

2011 m. vasario 3 d. Kauno rajono savivaldybės administracijos direktoriaus įsakymu Nr. ĮS-166 patvirtinto Kauno r. sav., Ringaudų sen., Virbališkių k., žemės sklypo kadastrinis Nr. 5250/0016:146 detaliojo plano užstatymo zonos ribos, užstatymo zonos ir numatytų vandens gręžinio ir nuotekų valymo įrenginio vietų tikslinimas žemės sklype Kauno r. sav., Ringaudų sen., Virbališkių k., Mėtų g. 14, kad. Nr. 5250/0016:1201, ir Mėtų g. 16, kad. nr. 5250/0016:1199.

**Techninio projekto pavadinimas:**

Gyvenamosios paskirties (vieno buto) pastato, Kauno r. sav., Ringaudų sen., Virbališkių k., Mėtų g. 14 statybos projektas



SKLYPO (ŽYMĖJIMAS PLANE NR. 7) TECHNINIAI RODIKLIAI		
Rodiklio pavadinimas	Mato vnt.	Kiekis
Žemės sklypo plotas	m <sup>2</sup>	1033
Užstatytas sklypo plotas	m <sup>2</sup>	144
Sklypo užstatymo intensyvumas	%	9
Sklypo užstatymo tankumas	%	14
Automobilių stovėjimo vietų skaičius	----	2

Pagal detaliją planą galimas sklypo užstatymo intensyvumas 87%;  
Pagal detaliją planą galimas sklypo užstatymo tankis 29%.

STATINIO (ŽYMĖJIMAS PLANE NR. 1) TECHNINIAI RODIKLIAI		
VIENO BUTO GYVENAMOJO NAMO		
Rodiklio pavadinimas	Mato vnt.	Kiekis
Bendrasis plotas	m <sup>2</sup>	90,30
Užstatymo plotas	m <sup>2</sup>	144
Naudingasis plotas	m <sup>2</sup>	90,30
Aukštų skaičius	vnt.	1
Pastato aukštis	m	4,75
Energinio naudingumo klasė	----	A++
Pastato atsparumas ugniai	----	II

**SUTARTINIAI ŽYMĖJIMAI:**

	SKLYPO RIBA (KURIAME KOREGUOJAMI DP SPRENDINIAI)
	GRETIMO KOREGUOJAMO SKLYPO RIBA
	DETALIOJUOJU PLANU NUMATYTA UŽSTATYMO ZONOS RIBA
	NAIKINAMA DETALIOJUOJU PLANU NUMATYTA UŽSTATYMO ZONOS RIBA
	DETALIOJUOJU PLANU NUMATYTA UŽSTATYMO ZONA
	NAIKINAMA DETALIOJUOJU PLANU NUMATYTA UŽSTATYMO ZONA
	TECHNINIŲ PROJEKTU PROJEKTUOJAMAS NAUJAS PASTATAS
	ATSKIRŲ TECHNINIŲ PROJEKTU PROJEKTUOJAMAS NAUJAS PASTATAS
	TECHNINIŲ PROJEKTU PROJEKTUOJAMOS AUTOMOBILIŲ STOVĖJIMO VIETOS
	PROJEKTUOJAMAS NAUJAS VANDENS GRĖŽINYS
	VANDENTIEKIO LINIJA NUMATOMA TECHNINIO PROJEKTO METU
	PROJEKTUOJAMA BUITINIŲ NUOTEKŲ LINIJA SU NUOTEKŲ VALYMO ĮRENGINIŲ
	NUMATOMA BUITINIŲ NUOTEKŲ LINIJOS IR NUOTEKŲ VALYMO ĮRENGINIO APSAUGOS ZONA
	NUMATOMAS PAGRINDINIS ĮĖJIMAS Į PROJEKTUOJAMĄ PASTATĄ
	BESIRIBOJANČIŲ ŽEMĖS SKLYPŲ RIBOS
	NUMATOMAS PATEKIMAS Į SKLYPĄ
	NAIKINAMAS DETALIOJUOJU PLANU NUMATYTAS PATEKIMAS Į SKLYPĄ
	INŽINERINĖS INFRASTRUKTŪROS KORIDORIAI

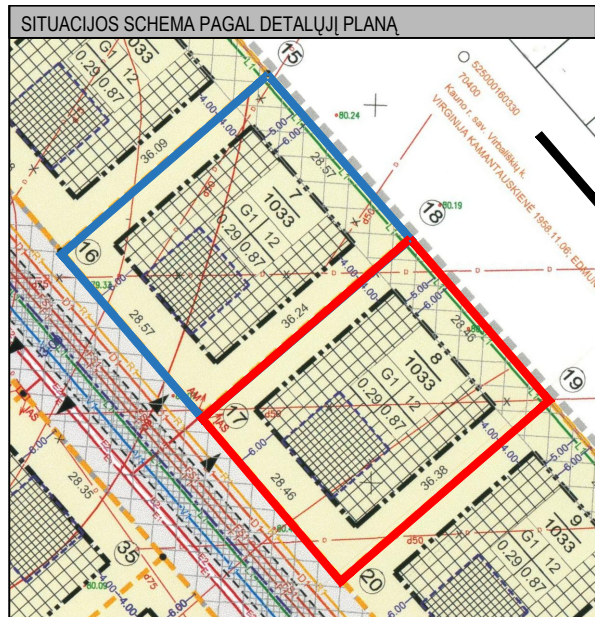
Žemės sklypo (sklypų) savininkas:

J.R. (Privatus asmuo) 5250/0016:1201  
(vardas ir pavardė ar pavadinimas, pareigos) (žemės sklypo kadastro Nr.) (parašas) (data)

DETALIOJO PLANO TERITORIJOS TVARKYMO REŽIMO PAGRINDINIŲ SPRENDINIŲ APRAŠOMOJI LENTELĖ									
SKLYPO NR.	SKLYPO KAMPŲ Nr. PLANE	SKLYPO (JO DALIES) KAMPŲ KOORDINATĖS		SKLYPO PLOTAS M <sup>2</sup>	PRIVALOMIEJI REIKALAVIMAI			KITI REIKALAVIMAI	
		X	Y		ŽEMĖS SKLYPO NAUDOJIMO BŪDAS (POBŪDIS)	LEISTINAS STATINIŲ AUKŠTIS, M	UŽSTATYMO TANKUMAS	UŽSTATYMO INTENSIVUMAS	PAPILDOMŲ VEIKLOS APRIBOJIMŲ, SERVICIŲ TRUMPAS APRAŠYMAS
7	15, 18, 17, 16	6086104.00, 6086082.60, 6086058.59, 6086080.09	484335.60, 484354.53, 484327.39, 484308.57	1033 (nekinta)	G1	12 (nekinta)	0.29 (nekinta)	0.87 (nekinta)	XXI. Žemės sklypai, kuriuose įrengtos valstybei priklausančios melioracijos sistemos bei įrenginiai. Servitutas S1 (viešpataujantis daiktas) skl. Nr.23 (8027 kv.m.) - teisė eiti ir važiuoti transporto priemonėmis, teisė tiesi požeminės ir antžeminės komunikacijos. Servitutas S2 (viešpataujantis daiktas) skl. kad.Nr.5250/0016:141 (3596 kv.m.) - teisė eiti ir važiuoti transporto priemonėmis, teisė tiesi požeminės ir antžeminės komunikacijos. Servitutas S3 (viešpataujantis daiktas) skl. kad.Nr.5250/0016:141 (406 kv.m.) - teisė tiesi požeminės ir antžeminės komunikacijos. Servitutas S4 (viešpataujantis daiktas) skl. kad.Nr.5250/0016:141 (31 kv.m.) - teisė tiesi požeminės ir antžeminės komunikacijos. Servitutas S5 (viešpataujantis daiktas) skl. kad.Nr.5250/0016:140 (4054 kv.m.) - teisė eiti ir važiuoti transporto priemonėmis, teisė tiesi požeminės ir antžeminės komunikacijos. Servitutas S6 (viešpataujantis daiktas) skl. kad.Nr.5250/0016:140 (450 kv.m.) - teisė lankytis rekreacines teritorijas bei objektus. Servitutas S7 (viešpataujantis daiktas) skl. kad.Nr.5250/0016:141 (460 kv.m.) - teisė lankytis rekreacines teritorijas bei objektus.

 Ugnė Ivankėvičienės individuali veikla Nr. 992023 Drobės g. 62, Kaunas El.p.: vienagrupe@gmail.com Tel.: 860319021 VIENA GRUPĖ				Pavadinimas: 2011 m. vasario 3 d. Kauno rajono savivaldybės administracijos direktoriaus įsakymu Nr. ĮS-166 patvirtinto Kauno r. sav., Ringaudų sen., Virbališkių k., žemės sklypo kadastrinis Nr. 5250/0016:146 detaliojo plano užstatymo zonos ribos, užstatymo zonos ir numatytų vandens gręžinio ir nuotekų valymo įrenginio vietų tikslinimas žemės sklype Kauno r. sav., Ringaudų sen., Virbališkių k., Mėtų g. 14, kad. nr. 5250/0016:1201, ir Mėtų g. 16, kad. Nr. 5250/0016:1199			
Atestato Nr.	Pareigos	V., Pavardė	Data	Adresas: Kauno r. sav., Ringaudų sen., Virbališkių k., Mėtų g. 14			
A 2068	PV	U. Ivankėvičienė	2021.09	Brėžinys:			
A 2068	Arch.DV	U. Ivankėvičienė	2021.09	Numatytų vandens gręžinio ir nuotekų valymo įrenginio vietų tikslinimas			
A 2068	Architektė	U. Ivankėvičienė	2021.09				
Projekto iniciatorius: Privatus asmuo				Žymuo	Mastelis	Lapas	Lapų
				2021-09-01-STZ	1:500	1	2





**PASTABOS:**

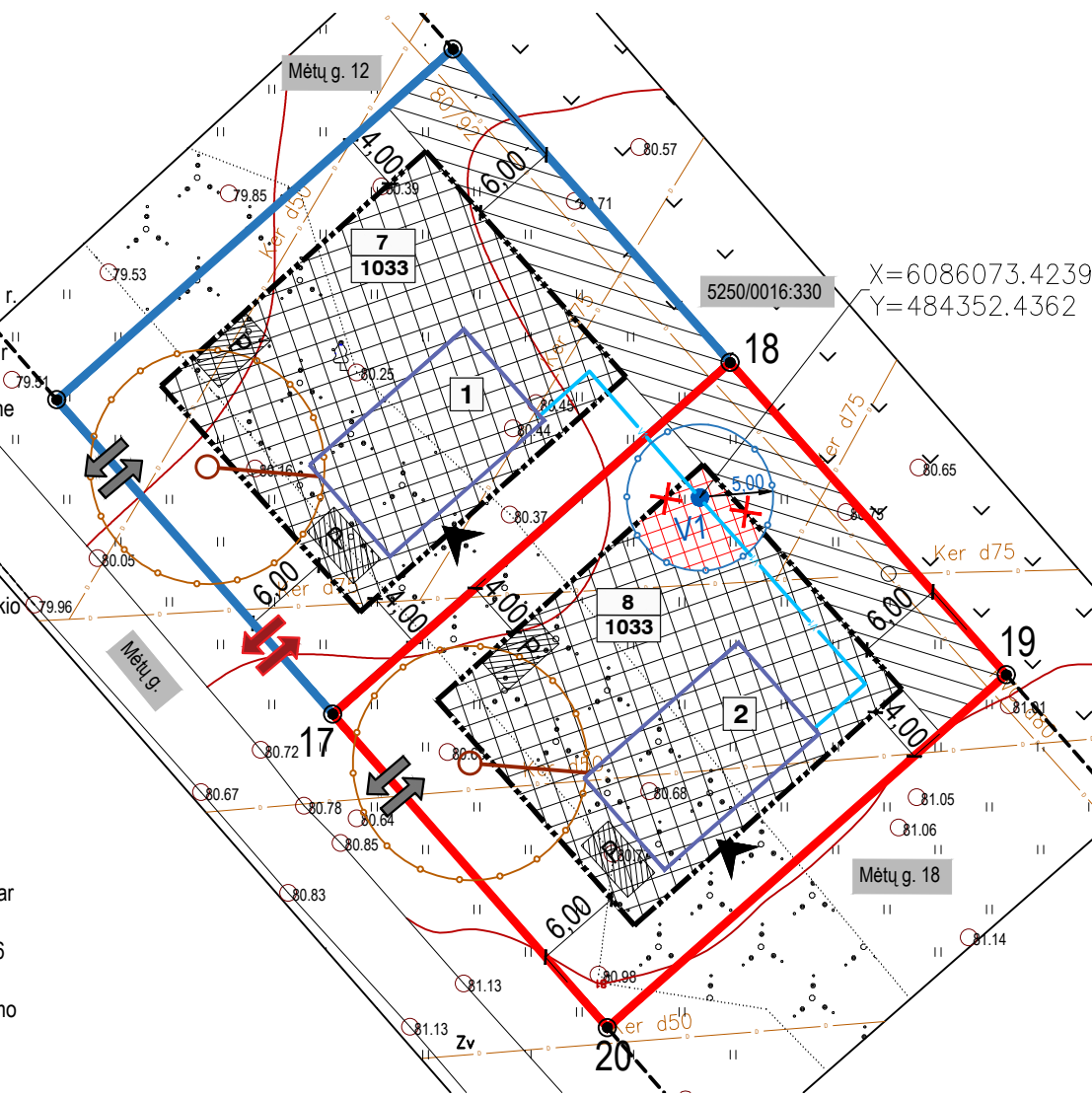
1. Rengiamais techniniais projektais projektuojami vieno buto gyvenamieji namai: Mėtų g. 14, Virbališkių k., Ringaudų sen., Kauno r. sav., žymėjimas plane Nr. 1 (Analizė sprendinių brėžinyje žymuo 2021-09-01-STZ, lapas Nr. 1) ir Mėtų g. 16, Virbališkių k., Ringaudų sen., Kauno r. sav., žymėjimas plane Nr. 2 (Analizė sprendinių brėžinyje žymuo 2021-09-01-STZ, lapas Nr. 2).
2. Rengiamu detaliojo plano sprendinių koregavimo projektu, žemės sklype Mėtų g. 16 koreguojama užstatymo zonos riba, užstatymo zona ir numatytų vandens gręžinių ir nuotekų valymo įrenginių kiekio ir vietos poreikis.
3. Detaliojame plane numatytas vienas vandens gręžinys dvidešimt dviems gyvenamiesiems sklypams aptarnauti. Rengiant detaliojame plane numatyto vandens gręžinio vietos koregavimą, esamo numatyto įrenginio vieta paliekama ta pati, tačiau projektuojamas naujas vandens gręžinys žemės sklype kad. Nr. 5250/0016:1199, kuris aptarnaus keturis žemės sklypus - Mėtų g. 14, Mėtų g. 16, Mėtų g. 18 ir Mėtų g. 20. Pateikiamas visų paminėtų žemės sklypų savininkų raštiškas susitarimas.
4. Detaliojame plane numatytas vienas buitinių nuotekų valymo įrenginys dvidešimt dviems gyvenamiesiems sklypams aptarnauti. Rengiant detaliojame plane numatyto nuotekų valymo įrenginio vietos koregavimą, esamo numatyto įrenginio vieta paliekama ta pati, tačiau projektuojamas naujas nuotekų valymo įrenginys aptarnaus žemės sklypą Mėtų g. 16, kad. Nr. 5250/0016:1199
5. Pagal 2021-07-13 išduotas UAB "Giraitės vandenys" prisijungimo sąlygas Nr. STS-1239 artimiausi eksploatuojami centralizuoti vandentiekio ir nuotekų tvarkymo bei nuvedimo tinklai yra Kačerginės mstl., nutolę ~5 km. Atsiradus galimybei būtina jungtis prie centralizuotų tinklų.
6. Rengiant užstatymo zonos ribos ir užstatymo zonos koregavimą, sklype Mėtų g. 16 statybinė zona sumažinama, atitraukiant ją nuo naujai numatomos vandens gręžinio tiek, kad statybinė zona nepatektų į gręžinio apsaugos zoną (5 m spinduliu). Nuo kitų sklypo kraštinių statybinė zona ir jos riba nekeičiama - nuo šiaurės vakarų ir pietryčių kraštinių - 4 m, nuo pietvakarinės ir šiaurės rytų kraštinių - 6 m.
7. Žemės sklypo kampų žymėjimas pagal patvirtintą detaliją planą.
8. Detaliojuoju planu nustatyta statinių statybos zona, statybos riba ir statybos linija, inžinerinei ir socialinei infrastruktūrai reikalingų teritorijų ir (ar) komunikacinių koridorių ribos, konkretus pastatų ir viešųjų erdvių išdėstymas nekeičiant užstatymo tipo ir nemažinant šių erdvių ploto, automobilių stovėjimo vietų išdėstymas, apželdinama teritorijos dalis, planuojamos teritorijos aprūpinimo inžineriniais tinklais būdai ir susisiekimo komunikacijų išdėstymo principai, joms funkcionuoti reikalingų servitutų poreikis gali būti koreguojami šiuos teritorijų planavimo dokumentus tvirtinančio subjekto sprendimu, jeigu tai nepažeidžia įstatymų ir kitų teisės aktų reikalavimų, aukštesnio lygmens kompleksinio ar specialiojo teritorijų planavimo dokumento sprendinių ir nesikeičia nustatytos pasekmės ar poveikis aplinkai.
9. Detaliojame plane patvirtinti sprendiniai gali būti koreguojami vadovaujantis LR Teritorijų planavimo įstatymo pakeitimo įstatymo (Žin. 2016 Nr. 76-3824) 28 straipsnio 9 dalimi bei Kompleksinio teritorijų planavimo dokumentų rengimo taisyklių (TAR. 2014 NR, D1-8 318.3 punktu).
10. Patvirtinto detaliojo plano sprendinių tikslinimas nepablogina esamų gretimų žemės sklypų naudojimo, nesukelia naujų padarinių gyvenimo kokybei, nepažeidžia Lietuvos Respublikos įstatymų ir kitų teisės aktų.
11. Detaliojuoju planu nustatyti privalomieji teritorijos naudojimo reglamentai (naudojimo būdas, pastatų aukštingumas, užstatymo procentas, užstatymo intensyvumas) nekeičiami.

**Projekto pavadinimas:**

2011 m. vasario 3 d. Kauno rajono savivaldybės administracijos direktoriaus įsakymu Nr. ĮS-166 patvirtinto Kauno r. sav., Ringaudų sen., Virbališkių k., žemės sklypo kadastrinis Nr. 5250/0016:146 detaliojo plano užstatymo zonos ribos, užstatymo zonos ir numatytų vandens gręžinio ir nuotekų valymo įrenginio vietų tikslinimas žemės sklype Kauno r. sav., Ringaudų sen., Virbališkių k., Mėtų g. 14, kad. Nr. 5250/0016:1201, ir Mėtų g. 16, kad. nr. 5250/0016:1199.

**Techninio projekto pavadinimas:**

Gyvenamosios paskirties (vieno buto) pastato, Kauno r. sav., Ringaudų sen., Virbališkių k., Mėtų g. 16 statybos projektas



SKLYPO (ŽYMĖJIMAS PLANE NR. 8) TECHNINIAI RODIKLIAI		
Rodiklio pavadinimas	Mato vnt.	Kiekis
Žemės sklypo plotas	m <sup>2</sup>	1033
Užstatytas sklypo plotas	m <sup>2</sup>	144
Sklypo užstatymo intensyvumas	%	9
Sklypo užstatymo tankumas	%	14
Automobilių stovėjimo vietų skaičius	----	2

Pagal detaliją planą galimas sklypo užstatymo intensyvumas 87%;  
Pagal detaliją planą galimas sklypo užstatymo tankis 29%.

STATINIO (ŽYMĖJIMAS PLANE NR. 2) TECHNINIAI RODIKLIAI		
VIENO BUTO GYVENAMOJO NAMO		
Rodiklio pavadinimas	Mato vnt.	Kiekis
Bendrasis plotas	m <sup>2</sup>	90,30
Užstatymo plotas	m <sup>2</sup>	144
Naudingasis plotas	m <sup>2</sup>	90,30
Aukštų skaičius	vnt.	1
Pastato aukštis	m	4,75
Energinio naudingumo klasė	----	A++
Pastato atsparumas ugniai	----	II

**SUTARTINIAI ŽYMĖJIMAI:**

	SKLYPO RIBA (KURIAME KOREGUOJAMI DP SPRENDINIAI)
	GRETIMO KOREGUOJAMO SKLYPO RIBA
	DETALIOJU PLANU NUMATYTA UŽSTATYMO ZONOS RIBA
	NAIKINAMA DETALIOJU PLANU NUMATYTA UŽSTATYMO ZONOS RIBA
	DETALIOJU PLANU NUMATYTA UŽSTATYMO ZONA
	NAIKINAMA DETALIOJU PLANU NUMATYTA UŽSTATYMO ZONA
	TECHNINIU PROJEKTU PROJEKTUOJAMAS NAUJAS PASTATAS
	ATSKIRU TECHNINIU PROJEKTU PROJEKTUOJAMAS NAUJAS PASTATAS
	TECHNINIU PROJEKTU PROJEKTUOJAMOS AUTOMOBILIŲ STOVĖJIMO VIETOS
	PROJEKTUOJAMAS NAUJAS VANDENS GRĘŽINYS
	VANDENTIEKIO LINIJA NUMATOMA TECHNINIO PROJEKTO METU
	PROJEKTUOJAMA BUITINIŲ NUOTEKŲ LINIJA SU NUOTEKŲ VALYMO ĮRENGINIŲ
	NUMATOMA BUITINIŲ NUOTEKŲ LINIJOS IR NUOTEKŲ VALYMO ĮRENGINIO APSAUGOS ZONA
	NUMATOMAS PAGRINDINIS ĮEJIMAS Į PROJEKTUOJAMĄ PASTATĄ
	BESIRIBOJANČIŲ ŽEMĖS SKLYPŲ RIBOS
	NUMATOMAS PATEKIMAS Į SKLYPĄ
	NAIKINAMAS DETALIOJU PLANU NUMATYTAS PATEKIMAS Į SKLYPĄ
	INŽINERINĖS INFRASTRUKTŪROS KORIDORIAI

DETALIOJO PLANO TERITORIJOS TVARKYMO REŽIMO PAGRINDINIŲ SPRENDINIŲ APRAŠOMOJI LENTELĖ									
SKLYPO NR.	SKLYPO KAMPŲ Nr. PLANE	SKLYPO (JO DALIES) KAMPŲ KOORDINATĖS		SKLYPO PLOTAS M <sup>2</sup>	PRIVALOMIEJI REIKALAVIMAI				KITI REIKALAVIMAI
		X	Y		ŽEMĖS SKLYPO NAUDOJIMO BŪDAS (POBŪDIS)	LEISTINAS STATINIŲ AUKŠTIS, M	UŽSTATYMO TANKUMAS	UŽSTATYMO INTENSIVUMAS	
8	18, 19, 20, 17	6086082.60, 6086061.28, 6086037.18, 6086058.59	484354.53, 484373.39, 484346.14, 484327.39	1033	G1	12	0.29	0.87	XXI. Žemės sklypai, kuriuose įrengtos valstybei priklausančios melioracijos sistemos bei įrenginiai. Servitutas S1 (viešpataujantis daiktas) skl. Nr.23 (6027 kv.m.) - teisė eiti ir važiuoti transporto priemonėmis, teisė tiesyti požemines ir antžemines komunikacijas. Servitutas S2 (viešpataujantis daiktas) skl. kad.Nr.5250/0016:141 (3596 kv.m.) - teisė eiti ir važiuoti transporto priemonėmis, teisė tiesyti požemines ir antžemines komunikacijas. Servitutas S3 (viešpataujantis daiktas) skl. kad.Nr.5250/0016:141 (406 kv.m.) - teisė tiesyti požemines ir antžemines komunikacijas. Servitutas S4 (viešpataujantis daiktas) skl. kad.Nr.5250/0016:141 (31 kv.m.) - teisė tiesyti požemines ir antžemines komunikacijas. Servitutas S5 (viešpataujantis daiktas) skl. kad.Nr.5250/0016:140 (4054 kv.m.) - teisė eiti ir važiuoti transporto priemonėmis, teisė tiesyti požemines ir antžemines komunikacijas. Servitutas S6 (viešpataujantis daiktas) skl. kad.Nr.5250/0016:140 (450 kv.m.) - teisė lankyti rekreacines teritorijas bei objektus. Servitutas S7 (viešpataujantis daiktas) skl. kad.Nr.5250/0016:141 (450 kv.m.) - teisė lankyti rekreacines teritorijas bei objektus.

**Žemės sklypo (sklypų) savininkas:**

J.P. (Privatus asmuo) 5250/0016:1199  
(vardas ir pavardė ar pavadinimas, pareigos) (žemės sklypo kadastro Nr.) (parašas) (data)

VIENA GRUPĖ				Ugnės Ivankevičienės individuali veikla Nr. 992023 Drobės g. 62, Kaunas El.p.: vienagrupe@gmail.com Tel.: 860319021			
Atestato Nr.	Pareigos	V., Pavardė	Data	Pavadinimas:			
A 2068	PV	U. Ivankevičienė	2021.09	2011 m. vasario 3 d. Kauno rajono savivaldybės administracijos direktoriaus įsakymu Nr. ĮS-166 patvirtinto Kauno r. sav., Ringaudų sen., Virbališkių k., žemės sklypo kadastrinis Nr. 5250/0016:146 detaliojo plano užstatymo zonos ribos, užstatymo zonos ir numatytų vandens gręžinio ir nuotekų valymo įrenginio vietų tikslinimas žemės sklype Kauno r. sav., Ringaudų sen., Virbališkių k., Mėtų g. 14, kad. Nr. 5250/0016:1201, ir Mėtų g. 16, kad. nr. 5250/0016:1199.			
A 2068	Arch.DV	U. Ivankevičienė	2021.09	Adresas: Kauno r. sav., Ringaudų sen., Virbališkių k., Mėtų g. 16			
A 2068	Architektė	U. Ivankevičienė	2021.09	Brėžinys: Užstatymo zonos ribos, zonos ir numatytų vandens gręžinio ir nuotekų valymo įrenginio vietų koregavimo projektas			
Projekto iniciatorius: Privatus asmuo				Žymuo	Mastelis	Lapas	Lapų
				2021-09-01-STZ	1:500	2	2