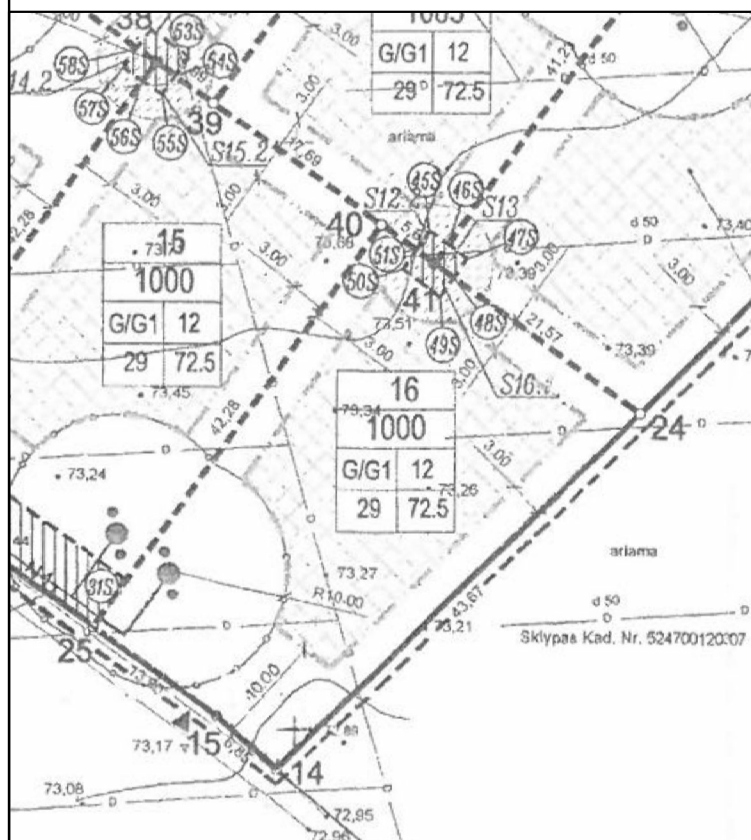
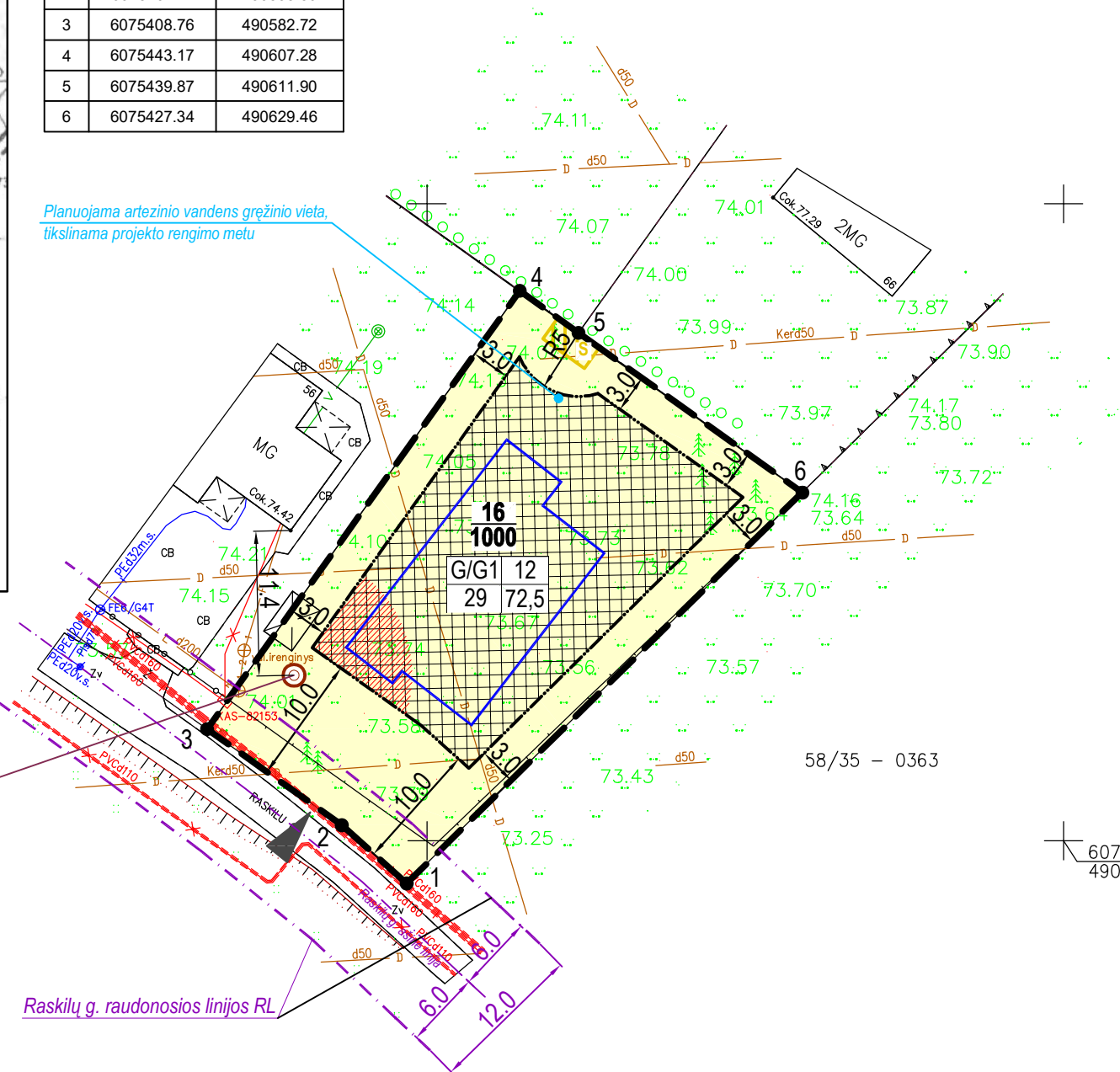


IŠTRAUKA IŠ GALIOJANČIO DETALIAUS PLANO



Sklypo kampų koordinatės		
Nr.	X	Y
1	6075396.64	490598.40
2	6075401.21	490593.30
3	6075408.76	490582.72
4	6075443.17	490607.28
5	6075439.87	490611.90
6	6075427.34	490629.46

Planuojama artezinio vandens gręžinio vieta, tikslinama projekto rengimo metu

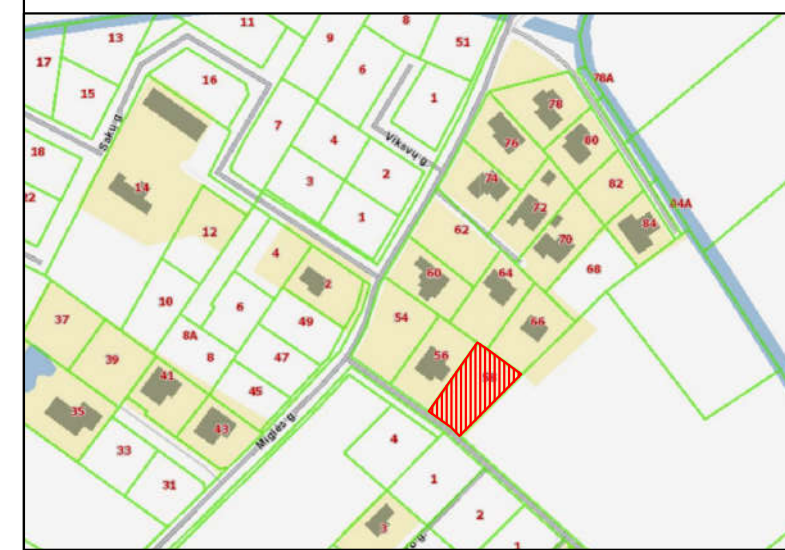


Vietinių nuotekų valymo įrenginių vieta nekeičiama. Vadovaujantis LR specialiųjų žemės naudojimo sąlygų įstatymu, apsaugos zonos valymo įrenginiams nenustatomos. Nuo gretimame sklype esančio gyv. namo išlaikomas minimalus 8m atstumas. Išvalytos nuotekos bus išleidžiamos į lietaus nuotekų tinklus, esančius ant sklypo ribos.

PASTABOS:

1. Detalaus plano užstatymo zona koreguojama techninio darbo projekto rengimo metu, vadovaujantis Kompleksinio teritorijų planavimo dokumentų rengimo taisyklių 318.3 punktu.
2. Detaliojo plano koregavimo metu keičiama tik statybos zona, kiti teritorijos naudojimo reglamentai nekeičiami, sklype Nr. 16 kad.nr. 5247/0012:595 Mastaičių k.v..
3. Koreguojamos teritorijos riba sutampa su sklypo nr. 16 riba ir nesutampa su koreguojamo detaliojo plano riba.
4. Brėžinys neskirtas matuoti.

SITUACIJOS SCHEMA



SUTARTINIAI ŽENKLAI

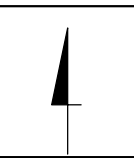
$\frac{1}{0000}$ Žemės sklypo numeris
Žemės sklypo plotas, m²

TERITORIJOS NAUDOJIMO REGLAMENTAI

- Esamų gretimų sklypų ribos
- Projektuojamo sklypo riba
- Statybos riba
- Pastatų statybos zona
- Esamas servitutas
- Koreguojama statybos zonos dalis
- Įvažiavimas į sklypą
- Projektuojamas pastatas - vienbutis gyvenamasis namas

TERITORIJOS NAUDOJIMO REGLAMENTAI (nekeičiami)

- | | | |
|---|---|---|
| 1 | 2 | 1 - žemės naudojimo būdas (būdai) |
| 3 | 4 | 2 - leistinas pastatų aukštis (metrais)
3 - leistinas žemės sklypo užstatymo tankis
4 - leistinas žemės sklypo užstatymo intensyvumas |



0	2021-10	Statybą leidžiančiam dokumentui gauti ir statybos darbams vykdyti.
Laida	Data	Laidos statusas. Keitimo priežastis (jei taikoma)
Kval. patv. dok. nr.	 UAB ASD Project; el.p.: info@asdproject.lt; tel.: +37061399774	
A 1882	PV	Eimantas Slušnis
A 2010	PDV	Urtė Pukštienė
Statytojas ir/arba užsakovas:		J.J.
Statinio projekto pavadinimas:		Vienbučio gyvenamo namo Miglės g. 58, Mastaičių k., Alšėnų sen., Kauno raj. sav. statybos projektas
Statinio numeris ir pavadinimas, dokumento pavadinimas:		Kauno rajono savivaldybės tarybos 2006-04-27 sprendimu Nr. TS-82 patvirtinto detaliojo plano „Sklypo padalinimas ir pagrindinės tikslinės žemės naudojimo paskirties keitimas Kauno raj., Alšėnų sen., Mastaičių k.“ koregavimas, patikslinant statinių statybos zoną ir aprūpinimą inžineriniais tinklais
Užstatymo zonos koregavimas M1:500		0
Dokumento žymuo:		228-TDP-SP.B-05
LT	Lapas	Lapų
	1	1